

Al margen un sello con el Escudo Nacional, que dice: Estados Unidos Mexicanos, Gobierno del Estado de Tlaxcala.

MARÍA ALEJANDRA MARISELA NANDE ISLAS, Secretaria de Planeación y Finanzas del Gobierno del Estado de Tlaxcala, con fundamento en lo dispuesto por los artículos 32 fracción I, incisos d) y e) de la Ley Orgánica de la Administración Pública del Estado; 4o-A y 6o de la Ley de Coordinación Fiscal; 503, 504, 504-A, 506 y 509 del Código Financiero para el Estado de Tlaxcala y sus Municipios; y 113 del Decreto de Presupuesto de Egresos del Estado de Tlaxcala para el Ejercicio Fiscal 2017, emite el siguiente:

**Acuerdo por el que se dan a conocer las participaciones correspondientes a cada municipio, ministrados a éstos por el Estado, provenientes de la Recaudación Federal y Estatal Participable; los recursos obtenidos del Fondo de Compensación; y los recursos obtenidos del Incentivo a la Venta Final de Gasolinas y Diésel, todos del tercer trimestre correspondiente a los meses de julio, agosto y septiembre del ejercicio fiscal de 2017.**

**PRIMERO.** El Fondo Estatal Participable a los municipios, es el siguiente:

<b>DETERMINACIÓN DEL FONDO ESTATAL PARTICIPABLE</b>			
<b>A LOS MUNICIPIOS PARA EL EJERCICIO FISCAL 2017</b>			
<b>JULIO-SEPTIEMBRE DE 2017</b>			
FONDO ESTATAL PARTICIPABLE	INGRESOS REALES 2017	PORCENTAJE A REPARTIR	FONDO ESTATAL PARTICIPABLE JUL-SEP 2017
FONDO GENERAL DE PARTICIPACIONES	1,426,001,087.68	20%	285,200,218
FONDO DE FOMENTO MUNICIPAL	106,679,090.00	100%	106,679,090
FONDO DE FISCALIZACIÓN	60,816,005.00	20%	12,163,201
IMPUESTO ESPECIAL SOBRE PROD. Y SERVICIOS	16,153,054.00	20%	3,230,611
IMPUESTO SOBRE TENENCIA O USO DE VEHÍCULOS	300.00	20%	60
IMPUESTO SOBRE VEHÍCULOS NUEVOS	10,410,469.00	20%	2,082,094
FONDO DE COMPENSACIÓN	126,773,106.00	20%	25,354,621
INCENTIVO A LA VENTA FINAL DE GASOLINAS Y DIESEL	43,322,810.82	20%	8,664,562
IMPUESTO SOBRE DIVERSIONES Y ESPECTÁCULOS PÚBLICOS	316,050.00	60%	189,630
IMPUESTO SOBRE LOTERÍAS, RIFAS, SORTEOS Y CONCURSOS	76,687.21	50%	38,344
IMPUESTO SOBRE TENENCIA O USO DE VEHÍCULOS	424,415.00	10%	42,442
IMPUESTO SOBRE NÓMINAS	94,397,487.00	10%	9,439,749
IMPUESTO SOBRE HOSPEDAJE	808,853.00	20%	161,771
<b>TOTAL</b>	<b>1,886,179,415</b>		<b>453,246,391</b>

**SEGUNDO.** Con base en el numeral 5 fracción II de los Lineamientos para la Publicación de la información a que se refiere el artículo 6 de la Ley de Coordinación Fiscal, las Participaciones Federales y Estatales por concepto participable correspondientes a cada municipio, son:

ANEXO III PARTICIPACIONES FEDERALES Y ESTATALES MINISTRADAS A LOS MUNICIPIOS EN EL TERCER TRIMESTRE DEL EJERCICIO FISCAL 2017														
Nombre del Municipio	Fondo General de Participaciones	Fondo de Fomento Municipal	Fondo de Fiscalización y Recaudación	Impuesto Especial sobre Producción y Servicios	Impuesto sobre Tenencia o Uso de Vehículos	Impuesto Sobre Automóvil Nuevo	Art. 46-A Ley de Coordinación Fiscal (Gasolina)	Art. 46-A Ley de Coordinación Fiscal (FOCOP)	Impuesto Sobre Div. y Espectáculos Públicos.	Impuesto Sobre Rtas, Sorteos y Loterías.	Impuesto sobre Tenencia o Uso de Vehículos Estatal	Impuesto Sobre Nóminas	Impuesto Sobre Hospedaje	Total
ACLIWANAL DE M. H.	2,532,038	947,448	126,026	28,892	15,492	67,070	187,201	1,884	2,882	31,214	83,537	148,456	1,457	3,947,340
ATLIZANCA	4,488,387	1,877,747	191,291	60,898	32,748	108,745	318,214	2,882	2,120	603	687	148,456	2,544	7,020,188
AVANAO DE GRN.	3,108,765	1,162,787	130,964	36,121	24,278	84,342	246,808	2,120	1,323	428	478	133,706	1,608	5,019,441
AYAPATITLAN DE A. C.	4,036,818	1,811,018	174,281	48,758	26,491	121,148	354,938	2,688	1,135	643	601	126,504	2,281	6,413,893
ATIZAPAC	16,746,785	8,284,121	714,218	188,898	122,258	1,608,850	1,808,408	11,236	2,262	2,462	2,462	554,289	9,468	28,774,784
ATIZAPATEPEC	3,420,386	1,281,842	146,128	28,858	20,014	88,883	178,820	811	1,135	481	410	113,408	1,844	6,271,781
BENTO JUAREZ	2,808,898	868,852	112,415	28,858	18,243	68,840	174,820	1,783	6,548	1,223	382	87,244	1,468	4,108,754
CALPULPAN	8,344,024	3,121,081	358,850	84,817	80,818	288,858	868,752	6,548	7,586	1,123	2,425	278,178	4,733	13,428,828
CHALTEUPAN	11,107,728	4,154,842	473,722	126,828	81,052	420,381	1,230,050	7,586	1,483	1,888	1,888	232,704	8,300	17,870,080
CONTIJA DE J. C.	6,124,222	2,280,783	281,188	88,372	44,710	219,191	647,407	4,072	2,115	523	911	232,704	3,474	9,882,833
CUAPATLAN	3,808,784	1,472,172	197,862	44,652	28,733	111,848	327,288	2,115	1,971	528	688	130,288	2,232	6,224,472
CUAXOMILCO	2,884,378	1,108,824	128,428	33,878	21,841	84,044	188,148	1,971	2,879	388	441	98,117	1,081	4,888,844
EL CARMEN TEXQUELUTLA	4,028,810	1,808,878	171,820	48,838	28,412	118,178	338,888	2,879	1,134	600	600	133,348	2,288	6,378,288
EMILIANO ZAPATA	2,388,383	888,888	101,008	28,828	21,800	47,807	138,888	1,878	1,878	318	362	78,888	1,343	3,688,083
ESPAÑTA	2,988,088	1,118,848	127,381	33,828	21,800	82,888	183,888	1,888	1,888	401	444	88,888	1,884	4,834,888
HUAYTLAN	13,788,488	6,187,848	688,082	188,082	100,888	581,003	1,812,388	6,188	1,884	1,884	2,082	488,413	2,533	22,483,048
HUEYTLIPAN	3,887,448	1,472,788	187,884	44,801	28,748	108,788	308,488	2,818	2,818	588	588	130,324	2,533	6,283,013
ILETACUATLAN DE M. M.	6,888,838	2,448,778	278,888	74,887	47,738	188,118	688,118	4,348	4,348	888	888	218,428	3,788	10,488,887
ATENCO	3,180,280	1,188,887	138,888	38,028	23,218	87,482	187,381	2,115	2,115	428	478	108,288	1,804	4,888,888
LA MAGALENA TLATELLOLCO	4,088,048	1,832,128	174,888	48,888	28,803	121,888	388,787	2,723	1,723	610	610	138,874	3,323	6,488,871
LAZARO CARDENAS	2,888,841	887,807	110,323	28,302	20,884	41,132	120,382	1,723	1,723	348	388	88,882	1,487	4,888,888
MATECOCHCO DE J. M. M.	3,188,338	1,188,248	134,910	38,833	23,084	84,851	237,418	2,084	2,084	471	471	104,702	1,794	4,888,888
MUÑOZ DE D. A.	2,888,338	844,802	107,708	38,808	18,488	68,804	188,804	1,878	1,878	340	378	88,888	1,432	3,882,804
NAVACAMPA DE M. A.	4,488,383	1,878,878	181,878	58,788	32,788	120,388	382,054	3,078	3,078	603	687	148,284	2,541	7,082,214
NATIVITAS	6,180,273	1,841,421	221,384	58,788	37,881	148,188	438,884	3,481	3,481	688	772	171,781	2,844	8,218,082
PANOTLA	5,788,828	1,874,844	248,181	68,788	38,888	187,408	488,878	3,810	3,810	710	788	174,722	2,884	8,418,844
PAPALOTLA DE X.	6,888,814	2,181,378	288,884	88,382	48,770	188,848	687,888	3,888	3,888	788	808	188,808	3,323	9,888,801
SANCTORUM DE L. C.	3,187,108	1,173,434	133,781	31,781	22,802	78,788	221,781	2,208	2,208	422	487	103,884	1,778	4,888,841
SAN DAMIAN TEXCOCO	2,782,882	1,040,824	118,871	31,820	20,314	51,788	151,488	1,880	1,880	374	374	88,100	1,878	4,288,447
SAN FCO. TETLANOHCAN	3,428,282	1,288,888	148,888	38,847	26,101	81,081	227,228	2,288	2,288	482	812	113,803	1,880	5,382,348
SAN JERONIMO ZACULPAN	2,778,843	1,038,483	118,818	31,478	20,288	48,382	144,834	1,848	1,848	374	414	88,808	1,878	4,278,808
SAN JOSE TEXCOCO	2,781,847	1,044,327	118,071	31,828	20,383	80,811	178,241	1,888	1,888	378	418	88,818	1,884	4,343,148
SAN JUAN HUATZINCO	2,788,088	1,042,108	118,818	31,888	20,388	82,817	188,233	1,882	1,882	378	418	88,818	1,880	4,341,178
SAN LORENDO AXCOXOMITLA	2,478,724	828,418	108,827	28,088	18,081	68,817	188,888	1,847	1,847	388	388	88,878	1,408	3,848,878
SAN LUCAS TEXCOCO	2,344,888	877,034	98,887	28,888	17,117	44,804	130,230	1,888	1,888	318	348	77,808	1,380	3,821,308
SAN PABLO DEL MONTE	10,148,848	3,788,474	432,882	114,870	74,087	414,488	1,212,800	6,748	1,388	1,388	1,610	338,840	6,787	18,548,881
SANTA ANA NOPALUCAN	2,880,841	1,070,138	122,013	32,407	20,888	83,881	188,081	1,902	1,902	388	428	84,888	1,823	4,488,084
SANTA APOLONIA TEXCOCO	2,378,888	888,877	101,813	28,808	17,343	50,308	147,218	1,880	1,880	318	354	78,808	1,347	3,888,483
SANTA CATALINA AYOMETLA	3,040,887	1,187,144	120,883	34,437	22,184	74,181	217,073	2,021	2,021	408	452	100,823	1,724	4,788,888
SANTA CRUZ QUILEHTLA	2,871,808	888,388	113,847	30,288	18,808	60,828	178,233	1,778	1,778	388	388	88,433	1,818	4,188,801
SANTA CRUZ TLAXCALA	4,188,388	1,888,428	177,887	47,188	30,418	133,170	388,888	2,770	2,770	688	688	137,801	2,383	6,947,187
SANTA ISABEL XLOXOXTLA	2,478,802	827,188	108,718	28,078	18,088	68,888	188,888	1,848	1,848	388	388	82,048	1,408	3,888,711
TENANCONGO	3,488,480	1,307,478	148,878	38,888	26,818	88,288	288,187	2,324	1,588	470	470	118,888	1,883	5,484,807
TEPECUACOLCO	4,887,088	1,745,712	180,040	52,888	34,872	163,811	448,211	3,103	3,103	627	688	184,473	2,847	7,488,017
TEPETLTLA DE LARDIZABAL	4,230,882	1,882,883	180,438	48,808	30,887	130,288	381,103	2,813	2,813	688	800	140,038	2,400	6,730,483
TEPEYANCO	3,271,423	1,223,888	138,818	37,087	22,883	88,888	288,058	2,178	2,178	440	440	108,278	1,888	5,184,408
TEPEYANATE	3,872,733	1,373,788	188,884	41,803	28,813	88,848	280,887	2,442	2,442	484	547	121,888	2,083	6,788,010
TEJULA DE LA SOLIDARIDAD	6,940,883	2,222,223	283,371	87,287	43,372	228,048	670,252	3,880	3,880	788	884	188,888	3,370	9,832,188
TETLAHUACA	3,428,828	1,281,388	148,088	38,804	26,068	98,848	288,374	2,278	2,278	481	481	113,384	1,843	4,422,388
TLAXCALA	18,138,808	7,188,187	818,100	198,088	118,774	418,084	1,283,844	12,724	2,873	2,873	2,848	833,408	10,888	30,828,808
TLANOHCAN	2,741,838	827,140	304,888	80,900	52,138	188,888	488,802	1,738	1,738	388	388	288,388	4,081	11,448,080
TOTOLCAN	4,878,883	1,882,880	212,342	58,388	38,478	148,884	438,871	3,311	3,311	688	688	184,787	4,478	6,078,882
TZOMPANTEPEC	4,488,782	1,887,082	180,073	50,484	32,837	110,784	324,121	2,888	2,888	588	683	147,814	2,824	7,903,332
XALCOTOC	4,088,282	1,843,423	210,181	58,888	38,878	170,888	488,488	3,277	3,277	683	738	183,120	2,788	7,814,488
XALCOCAN	3,388,184	1,271,488	144,888	38,804	24,818	82,188	288,784	2,487	2,487	488	488	112,888	1,828	5,388,808
XICOXTINCO	3,810,110	1,380,381	188,884	48,888	28,388	101,388	288,884	2,400	2,400	488	488	112,888	2,048	6,708,880
YALCUIEHUACAN	6,188,043	2,301,848	283,418	88,888	44,823	188,888	681,323	4,081	4,081	888	888	203,888	3,480	11,888,780
ZACATELCO	7,188,200	2,887,887	308,477	88,888	52,483	283,724	742,487	4,778	4,778	988	1,088	237,884	6,078	11,888,483
ZITLALTEPEC DE T. S.	3,032,350	1,152,882	131,488	34,818	22,800	78,403	223,874	2,048	2,048	414	458	102,022	1,748	4,830,847
TOTAL	288,388,218	108,878,088	12,160,381	3,230,811	2,182,084	8,684,583	26,384,821	188,831	188,831	38,344	42,442	8,438,748	181,771	483,248,381

**TERCERO.** De conformidad con el numeral 5, fracción II de los Lineamientos para la Publicación de la Información a que se refiere el artículo 6 de la Ley de Coordinación Fiscal, se da a conocer los recursos provisionales por los meses de julio, agosto y septiembre de 2017.

PARTICIPACIONES PROVISIONALES A MUNICIPIOS JULIO DE 2017													
MUNICIPIO	FGP	FFM	FOFIE	IEPS	TENENCIA	ISAN COMP	ISAN	DIV. y ESP	RIFAS SORT	TENENCIA	NOMINAS	HOSPEDAJE	TOTAL
1.- ACUAMANALA DE M. H.	779,839	304,557	96,503	8,686	0	1,257	4,055	202	164	112	20,567	207	1,216,152
2.- ATLTZAYANCA	1,410,077	550,690	174,494	15,706	0	2,272	7,332	366	297	203	37,189	375	2,199,002
3.- AMAXAC DE GRO.	985,050	384,700	121,898	10,972	0	1,587	5,122	256	208	142	25,980	262	1,536,177
4.- APETATITLAN DE A. C.	1,238,354	483,625	153,244	13,793	0	1,996	6,439	321	261	178	32,660	329	1,931,201
5.- APZACO	5,209,087	2,034,351	644,614	58,020	0	8,395	27,086	1,351	1,098	750	137,383	1,386	8,123,522
6.- ATLANGATEPEC	1,073,277	419,156	132,816	11,954	0	1,730	5,581	278	226	155	28,306	286	1,673,765
7.- BENITO JUAREZ	810,574	316,561	100,307	9,028	0	1,306	4,215	210	171	117	21,378	216	1,264,082
8.- CALPULALPAN	2,601,199	1,015,869	321,893	28,973	0	4,192	13,526	675	548	375	68,603	692	4,056,544
9.- CHIAUTEMPAN	3,463,174	1,352,504	428,561	38,574	0	5,581	18,008	898	730	499	91,337	921	5,400,787
10.- CONTLA DE J. C.	1,912,377	746,857	236,653	21,301	0	3,082	9,944	496	403	275	50,437	509	2,982,334
11.- CUAPAXTLA	1,215,169	474,571	150,375	13,535	0	1,958	6,319	315	256	175	32,049	323	1,895,044
12.- CUAXOMULCO	924,917	361,216	114,457	10,302	0	1,491	4,809	240	195	133	24,394	246	1,442,400
13.- EL CARMEN TEQUEXQUITLA	1,250,182	488,244	154,707	13,925	0	2,015	6,501	324	263	180	32,972	333	1,949,646
14.- EMILIANO ZAPATA	731,397	285,639	90,509	8,147	0	1,179	3,803	190	154	105	19,290	195	1,140,607
15.- ESPAÑITA	935,806	365,469	115,804	10,423	0	1,508	4,866	243	197	135	24,681	249	1,459,381
16.- HUAMANTLA	4,298,850	1,678,868	531,974	47,882	0	6,928	22,353	1,115	906	619	113,377	1,144	6,704,016
17.- HUEYOTLIPAN	1,220,686	476,725	151,057	13,596	0	1,967	6,347	317	257	176	21,236	325	1,903,647
18.- IXTACUXTLA DE M. M.	2,046,323	799,169	253,228	22,793	0	3,298	10,641	531	431	295	53,969	544	3,191,221
19.- IXTENCO	985,156	384,742	121,911	10,973	0	1,588	5,123	256	208	142	25,982	262	1,536,341
20.- LA MAGDALENA TLALTELULCO	1,273,272	497,262	157,565	14,182	0	2,052	6,621	330	268	183	33,581	339	1,985,655
21.- LAZARO CARDENAS	805,183	314,455	99,640	8,968	0	1,298	4,187	209	170	116	21,236	214	1,255,675
22.- MAZATECOCHCO DE J. M. M.	974,733	380,671	120,621	10,857	0	1,571	5,068	253	205	140	25,707	259	1,520,087
23.- MUÑOZ DE D. A.	779,255	304,329	96,431	8,680	0	1,256	4,052	202	164	112	20,552	207	1,215,241
24.- NANACAMILPA DE M. A.	1,399,643	546,615	173,203	15,590	0	2,256	7,278	363	295	202	36,914	372	2,182,730
25.- NATIVITAS	1,628,720	636,078	201,551	18,141	0	2,625	8,469	423	343	235	42,956	433	2,539,973
26.- PANOTLA	1,645,173	642,504	203,587	18,324	0	2,651	8,555	427	347	237	43,389	438	2,565,631
27.- PAPALOTLA DE X.	1,824,331	712,472	225,757	20,320	0	2,940	9,486	473	384	263	48,115	485	2,845,026
28.- SANCTORUM DE L. C.	971,252	379,312	120,190	10,818	0	1,565	5,050	252	205	140	25,616	258	1,514,659
29.- SAN DAMIAN TEXOLOC	867,602	338,832	107,364	9,664	0	1,398	4,511	225	183	125	22,882	231	1,353,017
30.- SAN FCO. TETLANOHCAN	1,070,670	418,138	132,493	11,925	0	1,725	5,567	278	226	154	28,238	285	1,669,700
31.- SAN JERONIMO ZAQUALPAN	860,324	335,990	106,463	9,583	0	1,386	4,474	223	181	124	22,690	229	1,341,667
32.- SAN JOSE TEACALCO	859,706	335,749	106,387	9,576	0	1,385	4,470	223	181	124	22,674	229	1,340,704
33.- SAN JUAN HUACIZINCO	863,388	337,187	106,842	9,617	0	1,391	4,489	224	182	124	22,771	230	1,346,445
34.- SAN LORENZO AXOCOMANTLA	760,066	296,835	94,057	8,466	0	1,225	3,952	197	160	109	20,046	202	1,185,315
35.- SAN LUCAS TECOPILCO	721,097	281,616	89,234	8,032	0	1,162	3,750	187	152	104	19,018	192	1,124,544
36.- SAN PABLO DEL MONTE	3,188,269	1,245,143	394,542	35,512	0	5,138	16,579	827	672	459	84,087	848	4,972,075
37.- SANTA ANA NOPALUCAN	887,790	346,716	109,862	9,888	0	1,431	4,616	230	187	128	23,414	236	1,384,500
38.- SANTA APOLONIA TEACALCO	730,117	285,139	90,350	8,132	0	1,177	3,796	189	154	105	19,256	194	1,138,611
39.- SANTA CATERINA AYOMETLA	937,502	366,131	116,014	10,442	0	1,511	4,875	243	198	135	24,725	249	1,462,026
40.- SANTA CRUZ QUILEHTLA	826,205	322,665	102,241	9,203	0	1,331	4,296	214	174	119	21,790	220	1,288,458
41.- SANTA CRUZ TLAXCALA	1,288,737	503,302	159,478	14,354	0	2,077	6,701	334	272	186	33,989	343	2,009,772
42.- SANTA ISABEL XILOXOTLA	758,955	296,401	93,919	8,453	0	1,223	3,946	197	160	109	20,017	202	1,183,583
43.- TENANINGO	1,089,352	425,434	134,805	12,134	0	1,756	5,664	283	230	157	28,730	290	1,698,835
44.- TEOLOCHOLCO	1,448,131	565,551	179,203	16,130	0	2,334	7,530	376	305	209	38,193	385	2,258,347
45.- TEPETITLA DE LA RDZABAL	1,317,433	514,509	163,030	14,674	0	2,123	6,850	342	278	190	34,746	350	2,054,523
46.- TEPEYANCO	1,008,029	393,675	124,742	11,228	0	1,625	5,242	262	212	145	26,586	268	1,572,012
47.- TERRENATE	1,147,048	447,967	141,945	12,776	0	1,849	5,964	298	242	165	30,252	305	1,788,811
48.- TETLA DE LA SOLIDARIDAD	1,812,995	708,045	224,354	20,194	0	2,922	9,427	470	382	261	47,816	482	2,827,349
49.- TETLATLAHUCA	1,054,820	411,948	130,532	11,749	0	1,700	5,485	274	222	152	27,820	281	1,644,982
50.- TLAXCALA	5,881,793	2,297,068	727,860	65,513	0	9,479	30,584	1,526	1,239	847	155,125	1,565	9,172,600
51.- TLAXCO	2,240,866	875,145	277,303	24,959	0	3,611	11,652	581	472	323	59,100	596	3,494,610
52.- TOCATLAN	791,014	308,922	97,886	8,811	0	1,275	4,113	205	167	114	20,862	210	1,233,579
53.- TOTOLAC	1,544,395	603,146	191,116	17,202	0	2,489	8,031	401	325	222	40,732	411	2,408,470
54.- TZOMPANTEPEC	1,394,915	544,769	172,618	15,537	0	2,248	7,253	362	294	201	36,789	371	2,175,357
55.- XALOZTOC	1,508,572	589,156	186,683	16,803	0	2,431	7,844	391	318	217	39,787	401	2,352,604
56.- XALTOCAN	1,040,439	406,332	128,752	11,589	0	1,677	5,410	270	219	150	27,440	277	1,622,554
57.- XICOHTZINCO	1,114,961	435,436	137,974	12,419	0	1,797	5,798	289	235	161	29,406	297	1,738,771
58.- YAUHQUEMEHCAN	1,907,640	745,007	236,066	21,248	0	3,074	9,919	495	402	275	50,312	507	2,974,946
59.- ZACATELCO	2,243,173	876,046	277,588	24,985	0	3,615	11,664	582	473	323	59,161	597	3,498,207
60.- ZITLALTEPEC DE T. S. S.	943,192	370,696	117,461	10,572	0	1,530	4,936	246	200	137	25,034	252	1,480,256
<b>TOTAL:</b>	<b>88,508,255</b>	<b>34,565,907</b>	<b>10,952,712</b>	<b>985,832</b>	<b>0</b>	<b>142,638</b>	<b>460,229</b>	<b>22,961</b>	<b>18,650</b>	<b>12,751</b>	<b>2,334,298</b>	<b>23,544</b>	<b>138,027,778</b>

PARTICIPACIONES PROVISIONALES A MUNICIPIOS AGOSTO DE 2017													
MUNICIPIO	FGP	FFM	FOFIE	IEPS	TENENCIA	ISAN COMP	ISAN	DIV. y ESP	RIFAS SORT	TENENCIA	NOMINAS	HOSPEDAJE	TOTAL
1.- ACUAMANALA DEM. H.	827,093	313,692	35,583	8,630	0	1,257	3,796	1,347	161	170	27,165	412	1,219,305
2.- ATLTZAYANCA	1,495,519	567,206	64,340	15,605	0	2,272	6,863	2,436	291	308	49,118	744	2,204,703
3.- AMAXAC DE GRO.	1,044,739	396,239	44,946	10,901	0	1,587	4,795	1,701	203	215	34,313	520	1,540,160
4.- APETATITLAN DE A. C.	1,313,391	498,130	56,504	13,704	0	1,996	6,027	2,139	256	270	43,136	654	1,936,208
5.- APZACO	5,524,727	2,095,366	237,683	57,647	0	8,395	25,354	8,998	1,075	1,137	181,451	2,750	8,144,583
6.- ATLANGATEPEC	1,138,311	431,728	48,972	11,878	0	1,730	5,224	1,854	221	234	37,386	567	1,678,105
7.- BENITO JUAREZ	859,690	326,055	36,985	8,970	0	1,306	3,945	1,400	167	177	28,235	428	1,267,360
8.- CALPULALPAN	2,758,816	1,046,338	118,689	28,787	0	4,192	12,661	4,493	537	568	90,609	1,373	4,067,062
9.- CHIAUTEMPAN	3,673,022	1,393,069	158,020	38,326	0	5,581	16,856	5,982	715	756	120,635	1,828	5,414,789
10.- CONTLA DE J. C.	2,028,256	769,258	87,259	21,164	0	3,082	9,308	3,303	395	417	66,615	1,010	2,990,066
11.- CUAPAXTLA	1,288,801	488,804	55,446	13,448	0	1,958	5,915	2,099	251	265	42,329	642	1,899,958
12.- CUAXOMULCO	980,962	372,050	42,203	10,236	0	1,491	4,502	1,598	191	202	32,218	488	1,446,140
13.- EL CARMEN TEQUEXQUITLA	1,325,935	502,888	57,044	13,835	0	2,015	6,085	2,159	258	273	43,548	660	1,954,701
14.- EMILIANO ZAPATA	775,716	294,206	33,373	8,094	0	1,179	3,560	1,263	151	160	25,477	386	1,143,565
15.- ESPAÑITA	992,511	376,430	42,700	10,356	0	1,508	4,555	1,616	193	204	32,597	494	1,463,165
16.- HUAMANTLA	4,559,336	1,729,222	196,150	47,574	0	6,928	20,924	7,425	887	938	149,744	2,270	6,721,397
17.- HUEYOTLIPAN	1,294,652	491,023	55,698	13,509	0	1,967	5,941	2,108	252	266	42,521	644	1,908,583
18.- IXTACUXTLA DEM. M.	2,170,318	823,138	93,371	22,646	0	3,298	9,960	3,535	422	447	71,281	1,080	3,199,495
19.- IXTENCO	1,044,851	396,281	44,951	10,902	0	1,588	4,795	1,702	203	215	34,316	520	1,540,324
20.- LA MAGDALENA TLALTELULCO	1,350,424	512,176	58,098	14,091	0	2,052	6,197	2,199	263	278	44,353	672	1,990,803
21.- LAZARO CARDENAS	853,972	323,886	36,739	8,911	0	1,298	3,919	1,391	166	176	28,047	425	1,258,930
22.- MAZATECOCHCO DE J. M. M.	1,033,796	392,088	44,476	10,787	0	1,571	4,744	1,684	201	213	33,953	515	1,524,028
23.- MUÑOZ DE D. A.	826,473	313,457	35,556	8,624	0	1,256	3,793	1,346	161	170	27,144	411	1,218,392
24.- NANACAMILPA DEM. A.	1,484,453	563,009	63,864	15,489	0	2,256	6,812	2,418	289	305	48,755	739	2,188,389
25.- NATIVITAS	1,727,411	655,156	74,316	18,024	0	2,625	7,927	2,813	336	355	56,734	860	2,546,558
26.- PANOTLA	1,744,861	661,774	75,067	18,207	0	2,651	8,008	2,842	339	359	57,307	869	2,572,283
27.- PAPALOTLA DE X.	1,934,875	733,841	83,242	20,189	0	2,940	8,880	3,151	376	398	63,548	963	2,852,403
28.- SANCTORUM DEL. C.	1,030,105	390,688	44,317	10,748	0	1,565	4,727	1,678	200	212	33,832	513	1,518,586
29.- SAN DAMIAN TEXOLOC	920,174	348,995	39,587	9,601	0	1,398	4,223	1,499	179	189	30,222	458	1,356,525
30.- SAN FCO. TETLANOHCAN	1,135,546	430,679	48,853	11,849	0	1,725	5,211	1,849	221	234	37,295	565	1,674,029
31.- SAN JERONIMO ZACUALPAN	912,455	346,067	39,255	9,521	0	1,386	4,187	1,486	178	188	29,968	454	1,345,146
32.- SAN JOSE TEACALCO	911,799	345,819	39,227	9,514	0	1,385	4,184	1,485	177	188	29,947	454	1,344,179
33.- SAN JUAN HUACIZINCO	915,704	347,300	39,395	9,555	0	1,391	4,202	1,491	178	188	30,075	456	1,349,936
34.- SAN LORENZO AXOCOMANTLA	806,121	305,738	34,681	8,411	0	1,225	3,699	1,313	157	166	26,476	401	1,188,388
35.- SAN LUCAS TECOPILOCO	764,791	290,063	32,903	7,980	0	1,162	3,510	1,246	149	157	25,118	381	1,127,459
36.- SAN PABLO DEL MONTE	3,381,460	1,282,488	145,476	35,283	0	5,138	15,518	5,507	658	696	111,059	1,683	4,984,966
37.- SANTA ANA NOPALUCAN	941,585	357,115	40,509	9,825	0	1,431	4,321	1,533	183	194	30,925	469	1,388,090
38.- SANTA APOLONIA TEACALCO	774,358	293,691	33,314	8,080	0	1,177	3,554	1,261	151	159	25,433	385	1,141,563
39.- SANTA CATARINA AYOMETLA	994,309	377,112	42,777	10,375	0	1,511	4,563	1,619	193	205	32,657	495	1,465,816
40.- SANTA CRUZ QUILEHTLA	876,268	332,343	37,699	9,143	0	1,331	4,021	1,427	170	180	28,780	436	1,291,799
41.- SANTA CRUZ TLAXCALA	1,366,826	518,397	58,803	14,262	0	2,077	6,273	2,226	266	281	44,891	680	2,014,983
42.- SANTA ISABEL XILOXOXTLA	804,943	305,291	34,630	8,399	0	1,223	3,694	1,311	157	166	26,437	401	1,186,652
43.- TENANCOINGO	1,155,361	438,194	49,706	12,055	0	1,756	5,302	1,882	225	238	37,946	575	1,703,239
44.- TEOLOCHOLCO	1,535,879	582,514	66,076	16,026	0	2,334	7,048	2,501	299	316	50,444	765	2,264,202
45.- TEPETITLA DE LARDIZABAL	1,397,261	529,940	60,113	14,580	0	2,123	6,412	2,276	272	287	45,891	696	2,059,850
46.- TEPEYANCO	1,069,110	405,482	45,995	11,155	0	1,625	4,906	1,741	208	220	35,113	532	1,576,088
47.- TERRENATE	1,216,553	461,403	52,338	12,694	0	1,849	5,583	1,981	237	250	39,956	606	1,793,449
48.- TETLA DE LA SOLIDARIDAD	1,922,852	729,281	82,724	20,064	0	2,922	8,824	3,132	374	396	63,153	957	2,834,679
49.- TETLATLAHUCA	1,118,736	424,304	48,130	11,673	0	1,700	5,134	1,822	218	230	36,743	557	1,649,246
50.- TLAXCALA	6,238,195	2,365,964	268,378	65,092	0	9,479	28,628	10,160	1,214	1,283	204,884	3,105	9,196,381
51.- TLAXCO	2,376,650	901,393	102,248	24,799	0	3,611	10,907	3,871	462	489	78,057	1,183	3,503,670
52.- TOCATLAN	838,945	318,187	36,093	8,754	0	1,275	3,850	1,366	163	173	27,554	418	1,236,777
53.- TOTOLAC	1,637,977	621,236	70,469	17,091	0	2,489	7,517	2,668	319	337	53,797	815	2,414,714
54.- TZOMPANTEPEC	1,479,439	561,108	63,648	15,437	0	2,248	6,789	2,409	288	304	48,590	736	2,180,997
55.- XALOZTOC	1,599,983	606,826	68,834	16,695	0	2,431	7,343	2,606	311	329	52,549	796	2,358,703
56.- XALTOCAN	1,103,483	418,519	47,474	11,514	0	1,677	5,064	1,797	215	227	36,242	549	1,626,761
57.- XICOHZINCO	1,182,521	448,495	50,874	12,339	0	1,797	5,427	1,926	230	243	38,838	589	1,743,279
58.- YAUHQUEMEHCAN	2,023,232	767,352	87,043	21,111	0	3,074	9,285	3,295	394	416	66,450	1,007	2,982,659
59.- ZACATELCO	2,379,096	902,321	102,353	24,824	0	3,615	10,918	3,875	463	489	78,138	1,184	3,507,277
60.- ZITLALTEPEC DE T. S. S.	1,006,708	381,815	43,310	10,504	0	1,530	4,620	1,640	196	207	33,064	501	1,484,094
<b>TOTAL:</b>	<b>93,871,337</b>	<b>35,602,630</b>	<b>4,038,505</b>	<b>979,489</b>	<b>0</b>	<b>142,638</b>	<b>430,794</b>	<b>152,881</b>	<b>18,263</b>	<b>19,313</b>	<b>3,083,055</b>	<b>46,727</b>	<b>138,385,633</b>

PARTICIPACIONES A MUNICIPIOS SEPTIEMBRE DE 2017													
MUNICIPIO	FGP	FFM	FOFIE	IEPS	TENENCIA	ISAN COMP	ISAN	DIV. y ESP	RIFAS SORT	TENENCIA	NOMINAS	HOSPEDAJE	TOTAL
1.- ACUAMANALA DE M. H.	698,263	289,736	35,583	7,873	0	1,257	4,834	346	205	165	25,279	248	1,063,789
2.- ATLTZAYANCA	1,262,575	523,890	64,340	14,236	0	2,272	8,741	626	370	298	45,709	448	1,923,505
3.- AMAXAC DE GRO.	882,008	365,979	44,946	9,945	0	1,587	6,106	437	259	208	31,932	313	1,343,721
4.- APETATITLAN DE A. C.	1,108,815	460,089	56,504	12,502	0	1,996	7,676	549	325	262	40,143	394	1,689,255
5.- ARZACO	4,664,186	1,935,349	237,683	52,591	0	8,395	32,290	2,311	1,367	1,100	168,859	1,657	7,105,787
6.- ATLANGATEPEC	961,006	398,758	48,972	10,836	0	1,730	6,653	476	282	227	34,792	341	1,464,072
7.- BENITO JUAREZ	725,783	301,155	36,985	8,184	0	1,306	5,025	360	213	171	26,276	258	1,105,715
8.- CALPULALPAN	2,329,098	966,432	118,689	26,262	0	4,192	16,124	1,154	683	549	84,321	827	3,548,331
9.- CHIAUTEMPAN	3,100,905	1,286,684	158,020	34,964	0	5,581	21,468	1,536	909	732	112,263	1,101	4,724,163
10.- CONTLA DE J. C.	1,712,331	710,512	87,259	19,307	0	3,082	11,854	848	502	404	61,992	608	2,608,700
11.- CUAPAXTLA	1,088,055	451,476	55,446	12,268	0	1,958	7,533	539	319	257	39,391	386	1,657,629
12.- CUAXOMULCO	828,166	343,638	42,203	9,338	0	1,491	5,733	410	243	195	29,982	294	1,261,693
13.- EL CARMEN TEQUEXQUITLA	1,119,405	464,484	57,044	12,622	0	2,015	7,750	555	328	264	40,526	398	1,705,390
14.- EMILIANO ZAPATA	654,889	271,738	33,373	7,384	0	1,179	4,534	324	192	155	23,709	233	997,709
15.- ESPAÑITA	837,916	347,683	42,700	9,448	0	1,508	5,801	415	246	198	30,335	298	1,276,546
16.- HUAMANTLA	3,849,165	1,597,166	196,150	43,401	0	6,928	26,648	1,907	1,128	908	139,352	1,367	5,864,121
17.- HUEYOTLIPAN	1,092,995	453,525	55,698	12,324	0	1,967	7,567	542	320	258	39,570	388	1,665,154
18.- IXTACUXTLA DE M. M.	1,832,266	760,277	93,371	20,660	0	3,298	12,685	908	537	432	66,334	651	2,791,418
19.- IXTENCO	882,103	366,018	44,951	9,946	0	1,588	6,107	437	259	208	31,935	313	1,343,865
20.- LA MAGDALENA TLALTÉLULCO	1,140,080	473,063	58,098	12,855	0	2,052	7,893	565	334	269	41,275	405	1,736,887
21.- LAZARO CARDENAS	720,956	299,152	36,739	8,129	0	1,298	4,991	357	211	170	26,101	256	1,098,361
22.- MAZATECOCHCO DE J. M. M.	872,770	362,146	44,476	9,841	0	1,571	6,042	432	256	206	31,597	310	1,329,647
23.- MUÑOZ DE D. A.	697,740	289,519	35,556	7,867	0	1,256	4,830	346	205	165	25,260	248	1,062,993
24.- NANACAMILPA DE M. A.	1,253,232	520,014	63,864	14,131	0	2,256	8,676	621	367	296	45,371	445	1,909,272
25.- NATIVITAS	1,458,346	605,124	74,316	16,443	0	2,625	10,096	723	428	344	52,797	518	2,221,759
26.- PANOTLA	1,473,078	611,236	75,067	16,610	0	2,651	10,198	730	432	348	53,330	523	2,244,203
27.- PAPALOTLA DE X.	1,633,495	677,799	83,242	18,418	0	2,940	11,309	809	479	385	59,138	580	2,488,595
28.- SANCTORUM DE L. C.	869,654	360,852	44,317	9,806	0	1,565	6,021	431	255	205	31,484	309	1,324,899
29.- SAN DAMIAN TEXOLOC	776,846	322,343	39,587	8,759	0	1,398	5,378	385	228	183	28,124	276	1,183,508
30.- SAN FCO. TETLANOHCAN	958,672	397,789	48,853	10,809	0	1,725	6,637	475	281	226	34,707	340	1,460,516
31.- SAN JERONIMO ZACUALPAN	770,329	319,639	39,255	8,686	0	1,386	5,333	382	226	182	27,888	274	1,173,580
32.- SAN JOSE TEACALCO	769,776	319,409	39,227	8,680	0	1,385	5,329	381	226	182	27,868	273	1,172,737
33.- SAN JUAN HUACIZINCO	773,073	320,777	39,395	8,717	0	1,391	5,352	383	227	182	27,988	275	1,177,760
34.- SAN LORENZO AXOCOMANTLA	680,558	282,390	34,681	7,674	0	1,225	4,712	337	200	161	24,638	242	1,036,816
35.- SAN LUCAS TECOPILO	645,666	267,911	32,903	7,280	0	1,162	4,470	320	189	152	23,375	229	983,658
36.- SAN PABLO DEL MONTE	2,854,757	1,184,548	145,476	32,189	0	5,138	19,764	1,415	837	674	103,351	1,014	4,349,162
37.- SANTA ANA NOPALUCAN	794,922	329,843	40,509	8,963	0	1,431	5,503	394	233	188	28,779	282	1,211,047
38.- SANTA APOLONIA TEACALCO	653,743	271,263	33,314	7,371	0	1,177	4,526	324	192	154	23,668	232	995,963
39.- SANTA CATARINA AYOMETLA	839,434	348,313	42,777	9,465	0	1,511	5,811	416	246	198	30,390	298	1,278,860
40.- SANTA CRUZ QUILEHTLA	739,779	306,962	37,699	8,341	0	1,331	5,121	367	217	175	26,782	263	1,127,037
41.- SANTA CRUZ TLAXCALA	1,153,927	478,808	58,803	13,011	0	2,077	7,989	572	338	272	41,776	410	1,757,983
42.- SANTA ISABEL XILOXOXTLA	679,564	281,977	34,630	7,662	0	1,223	4,705	337	199	160	24,602	241	1,035,301
43.- TENANCINGO	975,400	404,731	49,706	10,998	0	1,756	6,753	483	286	230	35,313	346	1,486,001
44.- TEOLOCHOLCO	1,296,648	538,029	66,076	14,620	0	2,334	8,977	642	380	306	46,943	461	1,975,415
45.- TEPETITLA DE LARDIZABAL	1,179,621	489,470	60,113	13,301	0	2,123	8,167	585	346	278	42,706	419	1,797,128
46.- TEPEYANCO	902,584	374,516	45,995	10,177	0	1,625	6,249	447	265	213	32,676	321	1,375,067
47.- TERRENATE	1,027,060	426,167	52,338	11,581	0	1,849	7,110	509	301	242	37,183	365	1,564,704
48.- TETLA DE LA SOLIDARIDAD	1,623,345	673,588	82,724	18,304	0	2,922	11,238	804	476	383	58,770	577	2,473,132
49.- TETLA TLAHUCA	944,480	391,901	48,130	10,649	0	1,700	6,539	468	277	223	34,193	335	1,438,894
50.- TLAXCALA	5,266,523	2,185,281	268,378	59,382	0	9,479	36,460	2,610	1,544	1,242	190,665	1,870	8,023,435
51.- TLAXCO	2,006,459	832,556	102,248	22,624	0	3,611	13,891	994	588	473	72,640	713	3,056,797
52.- TOCATLAN	708,269	293,888	36,093	7,986	0	1,275	4,903	351	208	167	25,642	252	1,079,033
53.- TOTOLAC	1,382,842	573,794	70,469	15,592	0	2,489	9,573	685	405	326	50,063	491	2,106,731
54.- TZOMPANTEPEC	1,248,999	518,257	63,648	14,083	0	2,248	8,647	619	366	295	45,218	444	1,902,823
55.- XALOTZOC	1,350,766	560,485	68,834	15,230	0	2,431	9,351	669	396	319	48,902	480	2,057,864
56.- XALTOCAN	931,603	386,558	47,474	10,504	0	1,677	6,450	462	273	220	33,727	331	1,419,277
57.- XICOHIZINCO	998,329	414,245	50,874	11,257	0	1,979	6,911	495	293	236	36,143	355	1,520,934
58.- YAUHQUEMEHCAN	1,708,089	708,751	87,043	19,259	0	3,074	11,825	846	501	403	61,838	607	2,602,238
59.- ZACATELCO	2,008,524	833,413	102,353	22,647	0	3,615	13,905	995	589	474	72,715	713	3,059,943
60.- ZITLALTEPEC DE T. S. S.	849,901	352,656	43,310	9,583	0	1,530	5,884	421	249	201	30,769	302	1,294,806
<b>TOTAL:</b>	<b>79,249,767</b>	<b>32,883,754</b>	<b>4,038,505</b>	<b>893,576</b>	<b>0</b>	<b>142,638</b>	<b>548,647</b>	<b>39,268</b>	<b>23,232</b>	<b>18,697</b>	<b>2,869,096</b>	<b>28,146</b>	<b>120,735,326</b>

Nombre del Municipio	PORCENTAJES Y MONTOS DE PARTIDACIONES FEDERALES PROVISIONALES A LOS MUNICIPIOS PARA EL PERIODO JULIO-SEPTIEMBRE 2017														Total										
	Fondo General de Participaciones		Fondo de Fomento Municipal		Fondo de Fiscalización y Recaudación		Impuesto Especial Sobre Producción y Servicios		Impuesto Sobre Tenencia y Uso de Vehículos		Fondo de Compensación Impuesto Sobre Automóviles Nuevos		Impuesto Sobre Div. y Espectáculos Públicos			Impuesto Sobre Rótulos y Loterías		Impuesto Sobre Tenencia y Uso de Vehículos Estatales		Impuesto Sobre Nominas		Impuesto Sobre Hospedaje			
	Porcentaje	Monto (Pesos)	Porcentaje	Monto (Pesos)	Porcentaje	Monto (Pesos)	Porcentaje	Monto (Pesos)	Porcentaje	Monto (Pesos)	Porcentaje	Monto (Pesos)	Porcentaje	Monto (Pesos)		Porcentaje	Monto (Pesos)	Porcentaje	Monto (Pesos)	Porcentaje	Monto (Pesos)	Porcentaje	Monto (Pesos)	Porcentaje	Monto (Pesos)
ACAJAMANPA DE M. H.	0.008811	2,905,196	0.008811	167,669	0.008811	25,190	0.008811	12,685	0.008811	12,685	0.008811	3,770	1,895	0.008811	530	0.008811	447	0.008811	447	0.008811	73,016	0.008811	867	0.008811	3,489,246
ATLIZAPALCA	0.015932	4,168,171	0.015932	303,374	0.015932	45,547	0.015932	22,938	0.015932	22,938	0.015932	6,817	3,427	0.015932	809	0.015932	668	0.015932	668	0.015932	132,016	0.015932	1,588	0.015932	6,427,107
AMAHAC DE GERO.	0.011129	2,911,798	0.011129	211,791	0.011129	31,618	0.011129	16,023	0.011129	16,023	0.011129	4,762	2,394	0.011129	268	0.011129	268	0.011129	268	0.011129	92,224	0.011129	1,037	0.011129	4,420,510
APETITILAN DE A.C.	0.003991	3,660,959	0.003991	266,252	0.003991	40,000	0.003991	20,413	0.003991	20,413	0.003991	5,987	3,000	0.003991	942	0.003991	942	0.003991	942	0.003991	115,939	0.003991	1,377	0.003991	5,536,664
APAZCO	0.008854	15,398,000	0.008854	1,119,890	0.008854	168,238	0.008854	84,731	0.008854	84,731	0.008854	25,185	12,606	0.008854	3,540	0.008854	2,987	0.008854	2,987	0.008854	487,633	0.008854	5,732	0.008854	17,393,892
ATLANGATEPEC	0.009158	3,172,595	0.009158	230,760	0.009158	34,668	0.009158	17,458	0.009158	17,458	0.009158	5,198	2,670	0.009158	616	0.009158	616	0.009158	616	0.009158	107,426	0.009158	1,193	0.009158	4,481,942
BENITO JUAREZ	0.023989	7,889,113	0.023989	559,271	0.023989	84,021	0.023989	42,311	0.023989	42,311	0.023989	12,576	6,322	0.023989	1,768	0.023989	1,482	0.023989	1,482	0.023989	245,533	0.023989	2,892	0.023989	8,497,937
CALPULPAN	0.009126	2,396,047	0.009126	174,278	0.009126	26,182	0.009126	13,468	0.009126	13,468	0.009126	3,919	1,970	0.009126	279	0.009126	279	0.009126	279	0.009126	46,885	0.009126	532	0.009126	2,573,542
CALPULPAN	0.023989	7,889,113	0.023989	559,271	0.023989	84,021	0.023989	42,311	0.023989	42,311	0.023989	12,576	6,322	0.023989	1,768	0.023989	1,482	0.023989	1,482	0.023989	245,533	0.023989	2,892	0.023989	8,497,937
CHILTEPAN	0.009126	10,237,011	0.009126	744,600	0.009126	111,864	0.009126	56,321	0.009126	56,321	0.009126	16,744	8,477	0.009126	2,355	0.009126	2,355	0.009126	2,355	0.009126	324,234	0.009126	3,851	0.009126	15,593,739
CONTLA DE J. C.	0.021607	5,652,964	0.021607	411,171	0.021607	61,772	0.021607	31,107	0.021607	31,107	0.021607	9,246	4,648	0.021607	1,300	0.021607	1,300	0.021607	1,300	0.021607	179,043	0.021607	2,126	0.021607	6,074,100
CUAPULPAN	0.003729	3,932,025	0.003729	281,267	0.003729	39,251	0.003729	19,766	0.003729	19,766	0.003729	5,675	2,953	0.003729	826	0.003729	826	0.003729	826	0.003729	113,768	0.003729	1,321	0.003729	4,215,831
CUAPULPAN	0.004500	2,734,045	0.004500	198,862	0.004500	29,876	0.004500	15,045	0.004500	15,045	0.004500	4,472	2,248	0.004500	629	0.004500	629	0.004500	629	0.004500	86,594	0.004500	1,028	0.004500	4,150,232
EL CARMEN TEQUEQUILA	0.014125	3,695,523	0.014125	268,795	0.014125	40,382	0.014125	20,335	0.014125	20,335	0.014125	6,044	3,038	0.014125	850	0.014125	850	0.014125	850	0.014125	117,046	0.014125	1,390	0.014125	5,609,738
EMILIANO ZAPATA	0.008264	2,162,002	0.008264	157,254	0.008264	23,625	0.008264	11,897	0.008264	11,897	0.008264	3,536	1,778	0.008264	497	0.008264	497	0.008264	497	0.008264	68,476	0.008264	813	0.008264	2,331,881
ESPAÑITA	0.010573	2,166,233	0.010573	157,254	0.010573	23,625	0.010573	11,897	0.010573	11,897	0.010573	3,536	1,778	0.010573	497	0.010573	497	0.010573	497	0.010573	68,476	0.010573	813	0.010573	2,331,881
HUAMANTLA	0.046570	12,707,351	0.046570	924,275	0.046570	138,857	0.046570	69,825	0.046570	69,825	0.046570	20,794	10,448	0.046570	2,821	0.046570	2,821	0.046570	2,821	0.046570	402,473	0.046570	4,780	0.046570	19,289,534
HUEYOTLAPAN	0.003729	3,932,025	0.003729	281,267	0.003729	39,251	0.003729	19,766	0.003729	19,766	0.003729	5,675	2,953	0.003729	826	0.003729	826	0.003729	826	0.003729	113,768	0.003729	1,321	0.003729	4,215,831
ITAPACUILTLAN DE M.M.	0.011131	2,912,109	0.011131	211,814	0.011131	31,618	0.011131	16,023	0.011131	16,023	0.011131	4,762	2,394	0.011131	268	0.011131	268	0.011131	268	0.011131	92,224	0.011131	1,037	0.011131	4,420,510
ITENCO	0.014386	3,763,776	0.014386	273,716	0.014386	41,288	0.014386	20,937	0.014386	20,937	0.014386	6,156	3,098	0.014386	857	0.014386	857	0.014386	857	0.014386	119,208	0.014386	1,416	0.014386	5,713,345
LAMANGDALEWA TLALULCO	0.009097	2,380,110	0.009097	173,168	0.009097	26,008	0.009097	13,097	0.009097	13,097	0.009097	3,893	1,957	0.009097	462	0.009097	462	0.009097	462	0.009097	75,394	0.009097	895	0.009097	2,555,605
LAZARO CARDENAS	0.010103	2,881,298	0.010103	209,573	0.010103	31,485	0.010103	15,855	0.010103	15,855	0.010103	4,713	2,368	0.010103	662	0.010103	662	0.010103	662	0.010103	91,258	0.010103	1,084	0.010103	4,373,761
MUZTECOCHCO DE I.M.	0.008604	2,303,469	0.008604	197,306	0.008604	25,771	0.008604	12,675	0.008604	12,675	0.008604	3,768	1,894	0.008604	238	0.008604	238	0.008604	238	0.008604	32,800	0.008604	385	0.008604	2,496,235
MUNICIPIO DE A.	0.015814	4,137,328	0.015814	300,544	0.015814	45,210	0.015814	22,767	0.015814	22,767	0.015814	6,787	3,402	0.015814	803	0.015814	803	0.015814	803	0.015814	131,039	0.015814	1,556	0.015814	6,286,929
NANACMILPAN DE M.A.	0.018402	4,814,477	0.018402	350,183	0.018402	52,601	0.018402	26,840	0.018402	26,840	0.018402	7,874	3,998	0.018402	1,107	0.018402	1,107	0.018402	1,107	0.018402	152,486	0.018402	1,811	0.018402	7,388,291
NANACMILPAN DE M.A.	0.018402	4,814,477	0.018402	350,183	0.018402	52,601	0.018402	26,840	0.018402	26,840	0.018402	7,874	3,998	0.018402	1,107	0.018402	1,107	0.018402	1,107	0.018402	152,486	0.018402	1,811	0.018402	7,388,291
NAUTLAS	0.008588	4,863,111	0.008588	353,720	0.008588	53,649	0.008588	26,840	0.008588	26,840	0.008588	7,954	3,998	0.008588	1,118	0.008588	1,118	0.008588	1,118	0.008588	154,027	0.008588	1,829	0.008588	7,382,116
PANOTLA	0.020612	5,932,700	0.020612	432,240	0.020612	64,282	0.020612	32,400	0.020612	32,400	0.020612	8,820	4,434	0.020612	1,240	0.020612	1,240	0.020612	1,240	0.020612	170,800	0.020612	2,029	0.020612	8,186,204
PAPALOTLA DE X.	0.010974	2,871,014	0.010974	208,824	0.010974	31,372	0.010974	15,768	0.010974	15,768	0.010974	4,696	2,361	0.010974	462	0.010974	462	0.010974	462	0.010974	60,932	0.010974	720	0.010974	3,031,938
SANCORRUPE DE I.C.	0.008602	2,864,621	0.008602	186,539	0.008602	28,024	0.008602	14,112	0.008602	14,112	0.008602	4,195	2,108	0.008602	590	0.008602	590	0.008602	590	0.008602	81,228	0.008602	985	0.008602	3,046,646
SAN DOMIN TEOLOCO	0.009297	3,164,888	0.009297	230,199	0.009297	34,584	0.009297	17,719	0.009297	17,719	0.009297	5,267	2,648	0.009297	728	0.009297	728	0.009297	728	0.009297	100,240	0.009297	1,191	0.009297	3,466,029
SAN FCO. TETLANOHUAN	0.008720	2,543,108	0.008720	184,974	0.008720	27,789	0.008720	13,894	0.008720	13,894	0.008720	4,159	2,091	0.008720	285	0.008720	285	0.008720	285	0.008720	38,547	0.008720	462	0.008720	2,728,082
SAN JERONIMO ZACUALPAN	0.008713	2,541,281	0.008713	184,841	0.008713	27,789	0.008713	13,894	0.008713	13,894	0.008713	4,159	2,091	0.008713	285	0.008713	285	0.008713	285	0.008713	38,547	0.008713	462	0.008713	2,728,082
SAN JOSE TEACALCO	0.009755	2,552,165	0.009755	185,633	0.009755	27,888	0.009755	14,044	0.009755	14,044	0.009755	4,156	2,088	0.009755	298	0.009755	298	0.009755	298	0.009755	40,833	0.009755	495	0.009755	2,737,141
SAN JUAN HUACATZINCO	0.008588	2,246,746	0.008588	163,418	0.008588	24,551	0.008588	12,363	0.008588	12,363	0.008588														

**CUARTO.** De conformidad con el numeral 5, fracción III de los Lineamientos para la Publicación de la Información a que se refiere el artículo 6 de la Ley de Coordinación Fiscal, se da a conocer el ajuste trimestral de participaciones a municipios por el periodo julio-septiembre de 2017, utilizando la fórmula establecida en el artículo 504 del Código Financiero para el Estado de Tlaxcala y sus Municipios, cuya metodología se menciona a continuación:

**I. El Fondo de Garantía** estará constituido por los ingresos que establece el Artículo anterior, determinados sólo para efectos de referencia, con base en la Ley de Ingresos del Estado, para el Ejercicio Fiscal de que se trate

La distribución por municipio, se realizará con base en el coeficiente efectivo del ejercicio inmediato anterior.

El coeficiente efectivo será el resultado de dividir el monto de las participaciones que le haya correspondido al municipio, entre el total de las participaciones entregadas a todos los municipios.

**II. Adicionalmente** se asignarán a los municipios, la diferencia que resulte de restar al Fondo Estatal Participable observado, el Fondo de Garantía, de la siguiente forma:

- a) **Fondo Poblacional.** El Fondo de Población se constituirá con un monto igual al 20% de la citada diferencia y se distribuirá entre los municipios del Estado con base al número de habitantes, de acuerdo a la última información oficial que hubiera dado a conocer el Instituto de Estadística, Geografía e Informática.
- b) **Fondo Recaudatorio Predial.** El Fondo Recaudatorio se constituirá con un monto igual al 25% de dicha diferencia y se distribuirá entre los municipios del Estado con base a la dinámica de la recaudación del Impuesto Predial, correspondiente al ejercicio fiscal inmediato anterior al de la entrega del Fondo Estatal Participable.

La dinámica de recaudación del Impuesto Predial, será el resultado de multiplicar el coeficiente de crecimiento del Impuesto Predial de cada Municipio por el importe a que hace referencia el párrafo anterior.

Para la obtención del crecimiento del Impuesto Predial en primer lugar se dividirá el monto de la recaudación del Impuesto Predial correspondiente al año inmediato anterior al de la entrega del Fondo Estatal Participable sobre el monto recaudado de dicho impuesto correspondiente al ejercicio inmediato anterior de este último.

El coeficiente derivado del párrafo anterior, se dividirá entre la sumatoria de coeficientes de todos los municipios determinado con base a dicho párrafo.

- c) **Fondo Recaudatorio Derechos de Agua.** El Fondo Recaudatorio se constituirá con un monto igual al 25% de dicha diferencia y se distribuirá entre los municipios del Estado con base a la dinámica de la recaudación de los Derechos de Agua, correspondiente al ejercicio fiscal inmediato anterior al de la entrega del Fondo Estatal Participable.

La dinámica de recaudación de los Derechos de Agua, será el resultado de multiplicar el coeficiente de crecimiento de los Derechos de Agua de cada Municipio por el importe a que hace referencia el párrafo anterior.

Para la obtención del crecimiento de los Derechos de Agua en primer lugar se dividirá el monto de la Recaudación de los Derechos de Agua correspondiente al año inmediato anterior al de la entrega del Fondo Estatal Participable sobre el monto recaudado de dicho derecho correspondiente al ejercicio inmediato anterior de este último.

El coeficiente derivado del párrafo anterior, se dividirá entre la sumatoria de coeficientes de todos los municipios determinado con base a dicho párrafo, y

d) Derogado.

e) **Fondo de Estabilización a la Recaudación del Impuesto Predial.**- Se integrará con un 10% de la diferencia establecida en la fracción II de este artículo, multiplicada por el coeficiente de recaudación determinado con base en el esfuerzo recaudatorio de cada municipio correspondiente al ejercicio inmediato anterior al de la entrega del Fondo Estatal Participable.

El coeficiente de cada Municipio se obtendrá dividiendo su recaudación, entre la sumatoria del total de municipios.


Se entiende por esfuerzo recaudatorio las acciones de carácter administrativo o estratégico que permitan elevar el ingreso por concepto del Impuesto Predial, en el ejercicio inmediato anterior al de la entrega del Fondo Estatal Participable.

f) **Fondo de Estabilización a la Recaudación de los Derechos de Agua.** Se integrará con un 10% de la diferencia establecida en la fracción II de este artículo, multiplicada por el coeficiente de recaudación determinado con base en el esfuerzo recaudatorio de cada Municipio correspondiente al ejercicio inmediato anterior al de la entrega del Fondo Estatal Participable.

El coeficiente de cada Municipio se obtendrá dividiendo su recaudación, entre la sumatoria del total de municipios.

Se entiende por esfuerzo recaudatorio las acciones de carácter administrativo o estratégico que permitan elevar el ingreso por concepto de los Derechos de Agua, en el ejercicio inmediato anterior al de la entrega del Fondo Estatal Participable.

g) **Fondo de Desarrollo Municipal.** El Fondo de Desarrollo Municipal se constituirá con un monto igual al 10% de la misma diferencia y se distribuirá en proporción inversa a las participaciones por habitante que tenga cada Municipio, éstas serán el resultado de la suma de los Fondos a que se refieren las fracciones I y II en sus incisos a), b), c), e) y f) de este artículo en el ejercicio de que se trate.

 <b>DETERMINACIÓN DEL FONDO ESTATAL PARTICIPABLE A LOS MUNICIPIOS PARA EL EJERCICIO FISCAL 2017 JULIO - SEPTIEMBRE DE 2017</b>			
<b>PARTICIPACIONES FEDERALES</b>	<b>PROHÓSTICO DE INGRESOS 2017</b>	<b>PORCENTAJE A REPARTIR</b>	<b>FONDO DE GARANTÍA</b>
FONDO GENERAL DE PARTICIPACIONES	1,308,146,796.80	20.00%	261,629,359.36
FONDO DE FOMENTO MUNICIPAL	103,052,291.15	100.00%	103,052,291.15
FONDO DE FISCALIZACION	95,148,610.60	20.00%	19,029,722.12
IMPUESTO ESPECIAL SOBRE PROD. Y SERVICIOS	14,294,482.17	20.00%	2,858,896.43
IMPUESTO SOBRE TENENCIA O USO DE VEHÍCULOS	0.00	20.00%	0.00
IMPUESTO SOBRE VEHÍCULOS NUEVOS	9,337,927.09	20.00%	1,867,585.42
<b>TOTAL FONDO I</b>	<b>1,529,980,107.81</b>		<b>388,437,854.48</b>
<b>IMPUESTOS ESTATALES</b>	<b>PROHÓSTICO DE INGRESOS 2017</b>	<b>PORCENTAJE A REPARTIR</b>	<b>FONDO DE GARANTÍA</b>
DIVERSIONES Y ESPECTACULOS PUBLICOS	358,516.73	60.00%	215,110.04
LOTERÍAS, RIFAS, SORTEOS Y CONCURSOS	120,290.01	50.00%	60,145.00
TENENCIA O USO DE VEHÍCULOS	507,601.15	10.00%	50,760.11
NÓMINAS	82,864,493.00	10.00%	8,286,449.30
HOSPEDAJE	492,087.88	20.00%	98,417.58
	84,342,988.77		8,710,882.03
<b>TOTAL FONDO DE GARANTÍA</b>			<b>397,148,736.51</b>
<b>***PARTICIPACIONES FEDERALES</b>	<b>INGRESOS REALES 2017</b>	<b>PORCENTAJE A REPARTIR</b>	<b>PARTICIPACIÓN A MUNICIPIOS</b>
FONDO GENERAL DE PARTICIPACIONES	1,426,001,087.68	20.00%	285,200,217.54
FONDO DE FOMENTO MUNICIPAL	106,679,090.00	100.00%	106,679,090.00
FONDO DE FISCALIZACION	60,816,005.00	20.00%	12,163,201.00
IMPUESTO ESPECIAL SOBRE PROD. Y SERVICIOS	16,153,054.00	20.00%	3,230,610.80
IMPUESTO SOBRE TENENCIA O USO DE VEHÍCULOS	300.00	20.00%	60.00
IMPUESTO SOBRE VEHÍCULOS NUEVOS	10,410,469.00	20.00%	2,082,093.80
<b>TOTALES</b>	<b>1,620,060,005.68</b>		<b>409,355,273.14</b>
<b>INCREMENTO PARTICIPACIONES FEDERALES</b>			<b>INCREMENTO</b>
FONDO GENERAL DE PARTICIPACIONES			23,570,858.18
FONDO DE FOMENTO MUNICIPAL			3,626,798.85
FONDO DE FISCALIZACION			-6,866,521.12
IMPUESTO ESPECIAL SOBRE PROD. Y SERVICIOS			371,714.37
IMPUESTO SOBRE TENENCIA O USO DE VEHÍCULOS			60.00
IMPUESTO SOBRE VEHÍCULOS NUEVOS			214,508.38
<b>TOTALES</b>			<b>20,917,418.66</b>
<b>***IMPUESTOS ESTATALES</b>	<b>INGRESOS REALES 2017</b>	<b>PORCENTAJE A REPARTIR</b>	<b>PARTICIPACIÓN A MUNICIPIOS</b>
DIVERSIONES Y ESPECTACULOS PUBLICOS	316,050.00	60.00%	189,630.00
LOTERÍAS, RIFAS, SORTEOS Y CONCURSOS	76,687.21	50.00%	38,343.61
TENENCIA O USO DE VEHÍCULOS	424,415.00	10.00%	42,441.50
NÓMINAS	94,397,487.00	10.00%	9,439,748.70
HOSPEDAJE	808,853.00	20.00%	161,770.60
	96,023,492.21		9,871,934.41
<b>IMPUESTOS ESTATALES</b>			<b>INCREMENTO ING. PROPIOS</b>
DIVERSIONES Y ESPECTACULOS PUBLICOS			-25,480.04
LOTERÍAS, RIFAS, SORTEOS Y CONCURSOS			-21,801.40
TENENCIA O USO DE VEHÍCULOS			-8,318.61
NÓMINAS			1,153,299.40
HOSPEDAJE			63,353.02
			1,161,052.37
<b>RECAUDACIÓN PARA FONDOS II, III, IV, V, VI y VII</b>			<b>22,078,471.03</b>
<b>TOTAL RECAUDACIÓN ESTATAL PARTICIPABLE</b>			<b>-419,227,207.54</b>
<b>FONDO ESTATAL PARTICIPABLE</b>	<b>PORCENTAJE</b>	<b>PARTICIPACION</b>	
FONDO I FONDO DE GARANTIA	IRREDUCTIBLE	397,148,736.51	
FONDO II: FONDO POBLACIONAL	20%	4,415,694.21	
FONDO III: FONDO DE INCENTIVO A RECAUDACION DE PREDIAL	25%	5,519,617.76	
FONDO IV: FONDO DE NIVEL RECAUDACION DE PREDIAL	10%	2,207,847.10	
FONDO V: FONDO DE INCENTIVO A RECAUDACION DE DERECHOS DE AGUA	25%	5,519,617.76	
FONDO VI: FONDO DE NIVEL RECAUDACION DE DERECHOS DE AGUA	10%	2,207,847.10	
FONDO VII: FONDO DE DESARROLLO MUNICIPAL	10%	2,207,847.10	
<b>TOTAL</b>	<b>100%</b>	<b>419,227,207.54</b>	



**DETERMINACIÓN DEL FONDO DE GARANTÍA ( I )  
JULIO - SEPTIEMBRE DE 2017**

NO.	MUNICIPIO	COEFICIENTE DE PARTICIPACION FONDO DE GARANTÍA	TOTAL FONDO DE GARANTÍA
1.-	ACUAMANALA DE M.H.	0.881092%	3,499,246.22
2.-	ATLTZAYANCA	1.593159%	6,327,209.74
3.-	AMAXAC DE GRO.	1.112948%	4,420,057.28
4.-	APETA TITLAN DE A.C.	1.399139%	5,556,663.66
5.-	APZACO	5.885425%	23,373,891.59
6.-	ATLANGATEPEC	1.212629%	4,815,942.40
7.-	BENITO JUAREZ	0.915817%	3,637,157.29
8.-	CALPULALPAN	2.938933%	11,671,936.71
9.-	CHIAUTEMPAN	3.912826%	15,539,738.63
10.-	CONTLA DE J.C.	2.160677%	8,581,099.61
11.-	CUAPAXTLA	1.372944%	5,452,630.87
12.-	CUAXOMULCO	1.045007%	4,150,232.09
13.-	EL CARMEN TEQUEXQUITLA	1.412503%	5,609,737.80
14.-	EMILIANO ZAPATA	0.826361%	3,281,881.34
15.-	ESPAÑITA	1.057310%	4,199,092.41
16.-	HUAMANTLA	4.857005%	19,289,534.02
17.-	HUEYOTLIPAN	1.379177%	5,477,384.20
18.-	IXTACUIXTLA	2.312014%	9,182,134.04
19.-	IXTENCO	1.113067%	4,420,530.44
20.-	LA MAGDALENA TLALTELULCO	1.438591%	5,713,345.23
21.-	LAZARO CARDENAS	0.909726%	3,612,965.28
22.-	MAZATECOCHCO DE J.M.M.	1.101290%	4,373,761.16
23.-	MUÑOZ DE D.A.	0.880432%	3,496,625.29
24.-	NANACAMILPA	1.581370%	6,280,391.15
25.-	NATIVITAS	1.840190%	7,308,290.85
26.-	PANOTLA	1.858779%	7,382,116.48
27.-	PAPALOTLA	2.061199%	8,186,023.83
28.-	SANCTORUM DE L. C.	1.097358%	4,358,143.36
29.-	SAN DAMIAN TEXOLOC	0.980250%	3,893,049.44
30.-	SAN FCO. TETLANOHCAN	1.209684%	4,804,243.78
31.-	SAN JERONIMO ZACUALPAN	0.972027%	3,860,392.46
32.-	SAN JOSE TEACALCO	0.971329%	3,857,619.93
33.-	SAN JUAN HUACTZINCO	0.975489%	3,874,141.28
34.-	SAN LORENZO AXOCOMANITLA	0.858751%	3,410,519.96
35.-	SAN LUCAS TECOFILCO	0.814723%	3,235,661.30
36.-	SAN PABLO DEL MONTE	3.602228%	14,306,203.48
37.-	SANTA ANA NOPALUCAN	1.003059%	3,983,636.58
38.-	SANTA APOLONIA TEACALCO	0.824914%	3,276,137.06
39.-	SANTA CATARINA AYOMETLA	1.059226%	4,206,701.78
40.-	SANTA CRUZ QUILEHTLA	0.933477%	3,707,293.86
41.-	SANTA CRUZ TLAXCALA	1.456064%	5,782,738.36
42.-	SANTA ISABEL XILOXOXTLA	0.857496%	3,405,536.38
43.-	TENANCINGO	1.230792%	4,888,074.69
44.-	TEOLOCHOLCO	1.636154%	6,497,963.61
45.-	TEPETITLA DE LARDIZABAL	1.488485%	5,911,501.19
46.-	TEPEYANCO	1.138910%	4,523,166.61
47.-	TERRENATE	1.295979%	5,146,964.09
48.-	TETLA DE LA SOLIDARIDAD	2.048391%	8,135,158.89
49.-	TETLA TLAHUCA	1.191776%	4,733,122.52
50.-	TLAXCALA	6.645474%	26,392,416.36
51.-	TLAXCO	2.531816%	10,055,076.54
52.-	TOCATLAN	0.893718%	3,549,388.87
53.-	TOTOLAC	1.744917%	6,929,914.11
54.-	TZOMPANTEPEC	1.576029%	6,259,177.53
55.-	XALOZTOC	1.704442%	6,769,170.46
56.-	XALTOCAN	1.175527%	4,668,592.25
57.-	XICOHTZINCO	1.259725%	5,002,983.73
58.-	YAUHQUEMEHCAN	2.155324%	8,559,842.63
59.-	ZACATELCO	2.534423%	10,065,427.39
60.-	ZITLALTEPEC DE T.S.S.	1.072434%	4,259,156.41
<b>TOTAL</b>		<b>100.00000%</b>	<b>397,148,736.51</b>



## DETERMINACIÓN DEL FONDO POBLACIONAL (II)

MONTO DE LA RECAUDACIÓN ESTATAL PARTICIPABLE:

22,078,471.03

20%

4,415,694.21

JULIO - SEPTIEMBRE DE 2017

NO.	MUNICIPIO	HABITANTES INTERCENSAL 2015	% DE DISTRIBUCION	MONTO A DISTRIBUIR	MONTO PARTICIPABLE
1.-	ACUAMANALA DE M. H.	5,925	0.465492%	4,415,694.21	20,554.70
2.-	ATLTZAYANCA	17,173	1.349180%	4,415,694.21	59,575.67
3.-	AMAXAC DE GRO.	11,144	0.875518%	4,415,694.21	38,660.18
4.-	APETATITLAN DE A. C.	15,271	1.199751%	4,415,694.21	52,977.35
5.-	ARZACO	78,624	6.177019%	4,415,694.21	272,758.27
6.-	ATLANGATEPEC	6,597	0.518287%	4,415,694.21	22,885.97
7.-	BENITO JUAREZ	6,038	0.474370%	4,415,694.21	20,946.71
8.-	CALPULALPAN	48,385	3.801321%	4,415,694.21	167,854.71
9.-	CHALUTEMPAN	70,011	5.500347%	4,415,694.21	242,878.50
10.-	CONTLA DE J. C.	38,330	3.011360%	4,415,694.21	132,972.43
11.-	CUAPAXTLA	15,337	1.204937%	4,415,694.21	53,206.32
12.-	CUAXOMULCO	5,272	0.414190%	4,415,694.21	18,289.35
13.-	EL CARMEN TEQUEXQUITLA	17,259	1.355937%	4,415,694.21	59,874.02
14.-	EMILIANO ZAPATA	4,561	0.358331%	4,415,694.21	15,822.78
15.-	ESPAÑITA	8,668	0.680993%	4,415,694.21	30,070.57
16.-	HUAMANTLA	92,887	7.297578%	4,415,694.21	322,238.72
17.-	HUEY OTLIPAN	14,575	1.145071%	4,415,694.21	50,562.83
18.-	IXTACUXTLA DE M. M.	38,324	3.010888%	4,415,694.21	132,951.62
19.-	IXTENCO	7,080	0.556233%	4,415,694.21	24,561.57
20.-	LA MAGDALENA TLALTELULCO	18,873	1.482739%	4,415,694.21	65,473.22
21.-	LAZARO CARDENAS	3,103	0.243784%	4,415,694.21	10,764.77
22.-	MAZATECOCHCO DE J. M. M.	10,901	0.856427%	4,415,694.21	37,817.18
23.-	MUÑOZ DE D. A.	4,679	0.367601%	4,415,694.21	16,232.14
24.-	NANACAMILPA DE M. A.	18,115	1.423188%	4,415,694.21	62,843.61
25.-	NATIVITAS	25,053	1.968265%	4,415,694.21	86,912.56
26.-	PANOTLA	27,154	2.133328%	4,415,694.21	94,201.24
27.-	PAPALOTLA DE X.	30,364	2.385518%	4,415,694.21	105,337.20
28.-	SANCTORUM DE L. C.	9,490	0.745573%	4,415,694.21	32,922.21
29.-	SAN DAMIAN TEXOLOC	5,569	0.437523%	4,415,694.21	19,319.68
30.-	SAN FCO. TETLANOHCAN	10,910	0.857134%	4,415,694.21	37,848.40
31.-	SAN JERONIMO ZACUALPAN	3,767	0.295951%	4,415,694.21	13,068.28
32.-	SAN JOSE TEACALCO	5,923	0.465335%	4,415,694.21	20,547.76
33.-	SAN JUAN HUACTZINCO	7,511	0.590094%	4,415,694.21	26,056.77
34.-	SAN LORENZO AXOCOMANITLA	5,618	0.441373%	4,415,694.21	19,489.67
35.-	SAN LUCAS TECOILCO	3,131	0.245984%	4,415,694.21	10,861.90
36.-	SAN PABLO DEL MONTE	77,242	6.068443%	4,415,694.21	267,963.90
37.-	SANTA ANA NOPALUCAN	7,773	0.610678%	4,415,694.21	26,965.68
38.-	SANTA APOLONIA TEACALCO	4,559	0.358173%	4,415,694.21	15,815.84
39.-	SANTA CATARINA AYOMETLA	8,817	0.692699%	4,415,694.21	30,587.48
40.-	SANTA CRUZ QUILEHTLA	7,169	0.563226%	4,415,694.21	24,870.32
41.-	SANTA CRUZ TLAXCALA	20,242	1.590293%	4,415,694.21	70,222.49
42.-	SANTA ISABEL XILOXOXTLA	4,992	0.392192%	4,415,694.21	17,317.99
43.-	TENANCOINGO	12,834	1.008291%	4,415,694.21	44,523.04
44.-	TEOLOCHOLCO	24,380	1.915391%	4,415,694.21	84,577.82
45.-	TEPETITLA DE LARDIZABAL	21,060	1.654559%	4,415,694.21	73,060.25
46.-	TEPEYANCO	12,047	0.946461%	4,415,694.21	41,792.82
47.-	TERREÑATE	14,746	1.158505%	4,415,694.21	51,156.05
48.-	TETLA DE LA SOLIDARIDAD	32,613	2.562209%	4,415,694.21	113,139.31
49.-	TETLAHLAHUCA	13,414	1.053858%	4,415,694.21	46,535.15
50.-	TLAXCALA	95,051	7.467590%	4,415,694.21	329,745.96
51.-	TLAXCO	42,536	3.341800%	4,415,694.21	147,563.67
52.-	TOCATLÁN	5,843	0.459050%	4,415,694.21	20,270.23
53.-	TOTOLAC	21,814	1.713796%	4,415,694.21	75,675.99
54.-	TZOMPANTEPEC	16,359	1.285229%	4,415,694.21	56,751.79
55.-	XALOZTOC	23,905	1.878073%	4,415,694.21	82,929.98
56.-	XALTOCAN	10,263	0.806303%	4,415,694.21	35,603.86
57.-	XICOHTZINCO	13,629	1.070749%	4,415,694.21	47,281.01
58.-	YAUHQUEMEHCAN	38,296	3.008688%	4,415,694.21	132,854.48
59.-	ZACATELCO	42,686	3.353585%	4,415,694.21	148,084.04
60.-	ZITLALTEPEC DE T. S. S.	8,955	0.703541%	4,415,694.21	31,066.22
<b>TOTAL</b>		<b>1,272,847</b>	<b>100.000000%</b>	<b>0.00</b>	<b>4,415,694.21</b>

**TLX SPF**  
**DETERMINACIÓN DEL FONDO RECAUDATORIO (III)**  
**MONTO DE LA RECAUDACIÓN ESTATAL PARTICIPABLE: 22,078,471.03 25% 5,519,617.76**  
**JULIO - SEPTIEMBRE DE 2017**

NO.	MUNICIPIO	PREDIAL DE 2016 (A)	PREDIAL DE 2015 (B)	DINAMICA DE CRECIMIENTO C=(A/B)	FACTOR DE DISTRIBUCIÓN D=C/TOTAL C	PARTICIPACIÓN (D*20)
1.-	ACUAMANALA DE M. H.	390,932.00	435,082.00	0.8985	1.5004%	82,814.38
2.-	ATLIZAYANCA	109,773.00	137,109.00	0.8006	1.3369%	73,791.31
3.-	AMAXAC DE GRO.	373,993.50	380,911.50	0.9818	1.6395%	98,493.13
4.-	APETATITLAN DE A. C.	1,334,975.20	1,538,107.05	0.8679	1.4493%	79,994.89
5.-	APIZACO	12,420,026.47	14,829,282.93	0.8375	1.3985%	77,193.01
6.-	ATLANGATEPEC	153,922.00	187,337.00	0.8216	1.3720%	75,727.35
7.-	BENITO JUAREZ	85,246.00	79,605.00	1.0709	1.7881%	98,698.21
8.-	CALPULALPAN	2,506,601.40	2,434,585.98	1.0296	1.7192%	94,893.35
9.-	CHIAUTEMPAN	3,193,783.22	2,401,541.00	1.3299	2.2207%	122,571.94
10.-	CONTLA DE J. C.	486,132.00	447,722.00	1.0858	1.8131%	100,074.03
11.-	CUAPAXTLA	377,438.00	259,269.00	1.4558	2.4309%	134,174.71
12.-	CUAXOMULCO	141,745.00	166,477.50	0.8514	1.4217%	78,474.37
13.-	EL CARMEN TEQUEXQUITLA	565,994.00	507,126.50	1.1161	1.8636%	102,865.83
14.-	EMILIANO ZAPATA	73,373.00	93,398.00	0.7856	1.3118%	72,405.96
15.-	ESPAÑITA	71,536.00	207,702.00	0.3444	0.5751%	31,743.85
16.-	HUAMANTLA	4,995,075.15	4,200,973.00	1.1890	1.9854%	109,589.20
17.-	HUEYOTLIPAN	361,620.00	308,336.00	1.1728	1.9584%	108,094.56
18.-	IXTACUXTLA DE M. M.	1,644,267.79	1,483,954.02	1.1080	1.8502%	102,123.98
19.-	IXTENCO	184,376.00	177,622.96	1.0380	1.7333%	95,671.13
20.-	LA MAGDALENA TLALTELULCO	594,707.82	649,678.39	0.9154	1.5285%	84,368.60
21.-	LAZARO CARDENAS	29,072.50	34,063.00	0.8535	1.4252%	78,663.83
22.-	MAZA TECOCHCO DE J. M. M.	144,602.00	175,008.22	0.8263	1.3797%	76,153.78
23.-	MUÑOZ DE D. A.	147,451.39	158,421.73	0.9308	1.5542%	85,784.68
24.-	NANACAMILPA DE M. A.	865,246.50	1,249,019.50	0.6927	1.1567%	63,847.85
25.-	NATIVITAS	296,057.00	301,195.50	0.9829	1.6413%	90,594.64
26.-	PANOTLA	845,327.70	731,910.20	1.1550	1.9286%	106,449.33
27.-	PAPALOTLA DE X.	2,661,104.95	2,599,583.26	1.0237	1.7093%	94,348.26
28.-	SANCTORUM DE L. C.	381,281.00	394,067.00	0.9676	1.6156%	89,176.56
29.-	SAN DAMIAN TEXOLOC	57,707.50	83,903.71	0.6878	1.1485%	63,390.87
30.-	SAN FCO. TETLANOHCAN	100,033.50	117,305.50	0.8528	1.4239%	78,596.41
31.-	SAN JERONIMO ZACUALPAN	70,203.00	76,136.60	0.9221	1.5397%	84,984.13
32.-	SAN JOSE TEACALCO	71,872.00	61,657.00	1.1657	1.9465%	107,436.78
33.-	SAN JUAN HUACTZINCO	94,541.50	116,945.75	0.8084	1.3499%	74,509.85
34.-	SAN LORENZO AXOCOMANTLA	77,795.00	73,510.00	1.0583	1.7671%	97,539.58
35.-	SAN LUCAS TECOPILOCO	83,134.00	79,844.00	1.0412	1.7386%	95,964.81
36.-	SAN PABLO DEL MONTE	1,108,319.00	1,192,457.00	0.9294	1.5520%	85,663.87
37.-	SANTA ANA NOPALUCAN	45,420.26	53,169.76	0.8542	1.4264%	78,733.68
38.-	SANTA APOLONIA TEACALCO	23,198.00	23,123.30	1.0032	1.6752%	92,464.78
39.-	SANTA CATARINA AYOMETLA	106,443.00	90,335.00	1.1783	1.9676%	108,601.72
40.-	SANTA CRUZ QUILEHTLA	113,639.50	135,136.00	0.8409	1.4042%	77,505.74
41.-	SANTA CRUZ TLAXCALA	1,258,223.00	1,380,471.00	0.9114	1.5219%	84,005.16
42.-	SANTA ISABEL XILOXOTLA	341,104.00	318,388.00	1.0713	1.7889%	98,742.87
43.-	TENANCINGO	202,562.50	256,617.00	0.7894	1.3181%	72,752.72
44.-	TEOLOCHOLCO	951,959.28	910,432.50	1.0456	1.7460%	96,370.97
45.-	TEPETITLA DE LARDZABAL	317,052.15	355,581.05	0.8916	1.4889%	82,180.30
46.-	TEPEYANCO	389,526.00	371,868.10	1.0475	1.7491%	96,543.53
47.-	TERRENA TE	146,566.00	195,416.00	0.7500	1.2524%	69,127.17
48.-	TETLA DE LA SOLIDARIDAD	4,468,482.71	3,205,239.79	1.3941	2.3279%	128,491.73
49.-	TETLA TLAHUCA	72,775.50	55,964.00	1.3004	2.1714%	119,853.88
50.-	TLAXCALA	18,671,125.00	18,878,385.00	0.9890	1.6515%	91,155.16
51.-	TLAXCO	1,109,617.86	1,076,186.00	1.0311	1.7217%	95,030.22
52.-	TOCATLÁN	177,274.00	130,814.00	1.3552	2.2629%	124,901.15
53.-	TOTOLAC	1,712,104.32	1,394,086.96	1.2281	2.0507%	113,192.07
54.-	TZOMPANTEPEC	628,801.00	766,343.20	0.8205	1.3701%	75,625.03
55.-	XALOZTOC	1,812,370.01	1,363,117.21	1.3296	2.2201%	122,543.22
56.-	XALTOCAN	1,149,815.00	839,159.00	1.3702	2.2880%	126,287.20
57.-	XICOHTZINCO	1,275,454.00	1,398,993.50	0.9117	1.5224%	84,028.14
58.-	YAUHQUEMEHCAN	3,129,682.00	3,395,522.20	0.9217	1.5391%	84,951.15
59.-	ZACA TELCO	2,348,003.00	2,375,060.50	0.9886	1.6508%	91,117.04
60.-	ZITLALTEPEC DE T. S. S.	290,755.00	229,939.00	1.2645	2.1115%	116,544.07
<b>TOTALES</b>		<b>77,841,219.18</b>	<b>77,570,196.87</b>	<b>59.8871</b>	<b>100.0000%</b>	<b>5,519,617.76</b>

**TLX SPF** DETERMINACIÓN DEL FONDO DE ESTABILIZACIÓN (IV)  
**MONTO DE LA RECAUDACIÓN ESTATAL PAR 22,078,471.03 10% 2,207,847.10**  
**JULIO - SEPTIEMBRE DE 2017**

NO.	MUNICIPIO	PREDIAL DE 2016 (A)	DINAMICA DE CRECIMIENTO B=(A/TOTAL A)	FACTOR DE DISTRIBUCIÓN C=(B/TOTAL B)	PARTICIPACIÓN D=(C* REC. ESTATAL)
1.-	ACUAMANALA DE M. H.	390,932.00	0.0050	0.5022%	11,088.19
2.-	ATLTZAYANCA	109,773.00	0.0014	0.1410%	3,113.54
3.-	AMAXAC DE GRO.	373,993.50	0.0048	0.4805%	10,607.75
4.-	APETATITLAN DE A. C.	1,334,975.20	0.0171	1.7150%	37,864.53
5.-	ARIZACO	12,420,026.47	0.1596	15.9556%	352,275.05
6.-	ATLANGATEPEC	153,922.00	0.0020	0.1977%	4,365.76
7.-	BENITO JUAREZ	85,246.00	0.0011	0.1095%	2,417.87
8.-	CALPULALPAN	2,506,601.40	0.0322	3.2201%	71,095.91
9.-	CHIAUTEMPAN	3,193,783.22	0.0410	4.1029%	90,586.78
10.-	CONTLA DE J. C.	486,132.00	0.0062	0.6245%	13,788.39
11.-	CUAPAXTLA	377,438.00	0.0048	0.4849%	10,705.45
12.-	CUAXOMULCO	141,745.00	0.0018	0.1821%	4,020.38
13.-	EL CARMEN TEQUEXQUITLA	565,994.00	0.0073	0.7271%	16,053.55
14.-	EMILIANO ZAPATA	73,373.00	0.0009	0.0943%	2,081.11
15.-	ESPAÑITA	71,536.00	0.0009	0.0919%	2,029.01
16.-	HUAMANTLA	4,995,075.15	0.0642	6.4170%	141,677.67
17.-	HUEYOTLIPAN	361,620.00	0.0046	0.4646%	10,256.80
18.-	IXTACUIXTLA DE M. M.	1,644,267.79	0.0211	2.1123%	46,637.14
19.-	IXTENCO	184,376.00	0.0024	0.2369%	5,229.54
20.-	LA MAGDALENA TLALTELULCO	594,707.82	0.0076	0.7640%	16,867.98
21.-	LAZARO CARDENAS	29,072.50	0.0004	0.0373%	824.60
22.-	MAZATECOCHCO DE J. M. M.	144,602.00	0.0019	0.1858%	4,101.41
23.-	MUÑOZ DE D. A.	147,451.39	0.0019	0.1894%	4,182.23
24.-	NANACAMILPA DE M. A.	865,246.50	0.0111	1.1116%	24,541.39
25.-	NATIVITAS	296,057.00	0.0038	0.3803%	8,397.20
26.-	PANOTLA	845,327.70	0.0109	1.0860%	23,976.43
27.-	PAPALOTLA DE X.	2,661,104.95	0.0342	3.4186%	75,478.17
28.-	SANCTORUM DEL. C.	381,281.00	0.0049	0.4898%	10,814.45
29.-	SAN DAMIAN TEXLOC	57,707.50	0.0007	0.0741%	1,636.78
30.-	SAN FCO. TETLANOHCAN	100,033.50	0.0013	0.1285%	2,837.30
31.-	SAN JERONIMO ZACUALPAN	70,203.00	0.0009	0.0902%	1,991.20
32.-	SAN JOSE TEACALCO	71,872.00	0.0009	0.0923%	2,038.54
33.-	SAN JUAN HUACTZINCO	94,541.50	0.0012	0.1215%	2,681.53
34.-	SAN LORENZO AXOCOMANTLA	77,795.00	0.0010	0.0999%	2,206.54
35.-	SAN LUCAS TECOPILCO	83,134.00	0.0011	0.1068%	2,357.97
36.-	SAN PABLO DEL MONTE	1,108,319.00	0.0142	1.4238%	31,435.77
37.-	SANTA ANA NOPALUCAN	45,420.26	0.0006	0.0583%	1,288.28
38.-	SANTA APOLONIA TEACALCO	23,198.00	0.0003	0.0298%	657.98
39.-	SANTA CATARINA AYOMETLA	106,443.00	0.0014	0.1367%	3,019.09
40.-	SANTA CRUZ QUILEHTLA	113,639.50	0.0015	0.1460%	3,223.21
41.-	SANTA CRUZ TLAXCALA	1,258,223.00	0.0162	1.6164%	35,687.57
42.-	SANTA ISABEL XILOXOXTLA	341,104.00	0.0044	0.4382%	9,674.89
43.-	TENANCINGO	202,562.50	0.0026	0.2602%	5,745.38
44.-	TEOLOCHOLCO	951,959.28	0.0122	1.2230%	27,000.87
45.-	TEPETITLA DE LARDIZABAL	317,052.15	0.0041	0.4073%	8,992.70
46.-	TEPEYANCO	389,526.00	0.0050	0.5004%	11,048.31
47.-	TERRENATE	146,566.00	0.0019	0.1883%	4,157.12
48.-	TETLA DE LA SOLIDARIDAD	4,468,482.71	0.0574	5.7405%	126,741.68
49.-	TETLATLHUCA	72,775.50	0.0009	0.0935%	2,064.17
50.-	TLAXCALA	18,671,125.00	0.2399	23.9862%	529,577.90
51.-	TLAXCO	1,109,617.86	0.0143	1.4255%	31,472.61
52.-	TOCATLÁN	177,274.00	0.0023	0.2277%	5,028.11
53.-	TOTOLAC	1,712,104.32	0.0220	2.1995%	48,561.22
54.-	TZOMPANTEPEC	628,801.00	0.0081	0.8078%	17,834.98
55.-	XALOZTOC	1,812,370.01	0.0233	2.3283%	51,405.10
56.-	XALTOCAN	1,149,815.00	0.0148	1.4771%	32,612.74
57.-	XICOHTZINCO	1,275,454.00	0.0164	1.6385%	36,176.30
58.-	YAUHQUEMEHCAN	3,129,682.00	0.0402	4.0206%	88,768.64
59.-	ZACATELCO	2,348,003.00	0.0302	3.0164%	66,597.51
60.-	ZITLALTEPEC DE T. S. S.	290,755.00	0.0037	0.3735%	8,246.82
<b>TOTALES</b>		<b>77,841,219.18</b>	<b>1.0000</b>	<b>100.0000%</b>	<b>2,207,847.10</b>



**DETERMINACIÓN DEL FONDO RECAUDATORIO (V)**

**MONTO DE LA RECAUDACIÓN ESTATAL PARTICIPABLE:** 22,078,471.03      **25%**      **5,519,617.76**  
**JULIO - SEPTIEMBRE DE 2017**

NO.	MUNICIPIO	DERECHOS DE AGUA 2016 (A)	DERECHOS DE AGUA 2015 (B)	DINAMICA DE CRECIMIENTO C=(A/B)	FACTOR DE DISTRIBUCIÓN D=C/TOTAL C	PARTICIPACIÓN (D*20)
1.-	ACUAMANALA DE M. H.	50,016.00	50,016.00	1.0000	1.5578%	85,987.28
2.-	ATLTZAYANCA	430,387.00	430,387.00	1.0000	1.5578%	85,987.28
3.-	AMAXAC DE GRO.	512,455.00	512,455.00	1.0000	1.5578%	85,987.28
4.-	APETA TITLAN DE A. C.	2,023,183.70	1,201,594.16	1.6837	2.6230%	144,781.04
5.-	APZACO	28,768,593.00	28,768,593.30	1.0000	1.5578%	85,987.28
6.-	ATLANGATEPEC	300,472.00	273,040.00	1.1005	1.7144%	94,626.32
7.-	BENITO JUAREZ	492,578.00	492,578.00	1.0000	1.5578%	85,987.28
8.-	CALPULALPAN	8,220,521.00	8,220,521.00	1.0000	1.5578%	85,987.28
9.-	CHIAUTEMPAN	12,977,078.00	12,977,077.83	1.0000	1.5578%	85,987.28
10.-	CONTLA DE J. C.	630,716.00	520,913.00	1.2108	1.8862%	104,112.49
11.-	CUAPIXTLA	740,190.00	740,190.00	1.0000	1.5578%	85,987.28
12.-	CUAXOMULCO	218,330.00	218,330.00	1.0000	1.5578%	85,987.28
13.-	EL CARMEN TEQUEXQUITLA	399,159.00	399,159.00	1.0000	1.5578%	85,987.28
14.-	EMILIANO ZAPATA	171,327.50	167,575.00	1.0224	1.5927%	87,912.79
15.-	ESPAÑITA	848,695.00	848,695.00	1.0000	1.5578%	85,987.28
16.-	HUAMANTLA	17,620,070.58	16,736,619.50	1.0528	1.6401%	90,526.16
17.-	HUEYOTLIPAN	1,359,581.00	1,359,580.51	1.0000	1.5578%	85,987.31
18.-	IXTACUIXTLA DE M. M.	301,480.00	301,480.00	1.0000	1.5578%	85,987.28
19.-	IXTENCO	1,486,228.00	1,486,227.50	1.0000	1.5578%	85,987.31
20.-	LA MAGDALENA TLALTELULCO	689,363.58	689,364.58	1.0000	1.5578%	85,987.15
21.-	LAZARO CARDENAS	112,905.00	112,905.00	1.0000	1.5578%	85,987.28
22.-	MAZATECOCHCO DE J. M. M.	546,043.00	402,693.00	1.3560	2.1124%	116,596.89
23.-	MUÑOZ DE D. A.	365,462.00	365,461.85	1.0000	1.5578%	85,987.31
24.-	NANACAMILPA DE M. A.	2,020,499.00	2,020,499.00	1.0000	1.5578%	85,987.28
25.-	NATIVITAS	142,082.00	142,082.00	1.0000	1.5578%	85,987.28
26.-	PANOTLA	861,496.50	820,665.00	1.0498	1.6354%	90,265.50
27.-	PAPALOTLA DE X.	973,449.00	973,448.50	1.0000	1.5578%	85,987.32
28.-	SANCTORUM DE L. C.	332,945.00	332,945.00	1.0000	1.5578%	85,987.28
29.-	SAN DAMIAN TEXOLOC	514,056.00	514,056.00	1.0000	1.5578%	85,987.28
30.-	SAN FCO. TETLANOHCAN	953,365.00	953,365.00	1.0000	1.5578%	85,987.28
31.-	SAN JERONIMO ZACUALPAN	404,572.90	329,805.90	1.2267	1.9110%	105,480.59
32.-	SAN JOSE TEACALCO	678,821.50	678,822.50	1.0000	1.5578%	85,987.15
33.-	SAN JUAN HUACTZINCO	388,845.00	388,845.00	1.0000	1.5578%	85,987.28
34.-	SAN LORENZO AXOCOMANTLA	191,300.00	191,300.00	1.0000	1.5578%	85,987.28
35.-	SAN LUCAS TECOPILCO	190,740.00	190,740.00	1.0000	1.5578%	85,987.28
36.-	SAN PABLO DEL MONTE	4,678,325.50	4,607,891.00	1.0153	1.5817%	87,301.65
37.-	SANTA ANA NOPALUCAN	121,180.00	120,460.00	1.0060	1.5672%	86,501.23
38.-	SANTA A POLONIA TEACALCO	149,147.00	149,147.00	1.0000	1.5578%	85,987.28
39.-	SANTA CATARINA A YOMETLA	243,755.00	238,145.00	1.0236	1.5945%	88,012.89
40.-	SANTA CRUZ QUILEHTLA	159,572.52	159,572.50	1.0000	1.5578%	85,987.29
41.-	SANTA CRUZ TLAXCALA	293,000.00	252,150.00	1.1620	1.8102%	99,917.80
42.-	SANTA ISABEL XILOXOTLA	475,444.00	475,444.00	1.0000	1.5578%	85,987.28
43.-	TENANCINGO	359,520.00	359,520.00	1.0000	1.5578%	85,987.28
44.-	TEOLOCHOLCO	1,214,310.00	1,214,310.00	1.0000	1.5578%	85,987.28
45.-	TEPETITLA DE LARDIZABAL	608,479.00	608,479.24	1.0000	1.5578%	85,987.24
46.-	TEPEYANCO	179,288.00	157,925.00	1.1353	1.7686%	97,619.04
47.-	TERRENATE	141,544.00	141,544.00	1.0000	1.5578%	85,987.28
48.-	TETLA DE LA SOLIDARIDAD	1,772,654.01	1,012,819.36	1.7502	2.7266%	150,496.42
49.-	TETLATLAHUCA	672,936.00	672,936.00	1.0000	1.5578%	85,987.28
50.-	TLAXCALA	44,625,525.00	36,699,357.00	1.2160	1.8943%	104,558.44
51.-	TLAXCO	1,276,157.50	1,183,118.00	1.0786	1.6804%	92,749.25
52.-	TOCATLÁN	175,362.00	148,859.00	1.1780	1.8352%	101,296.53
53.-	TOTOLAC	1,001,432.00	912,358.54	1.0976	1.7099%	94,382.21
54.-	TZOMPANTEPEC	1,405,779.00	1,405,779.11	1.0000	1.5578%	85,987.27
55.-	XALOZTOC	1,101,340.50	610,429.00	1.8042	2.8107%	155,138.88
56.-	XALTOCAN	1,267,775.00	1,267,775.01	1.0000	1.5578%	85,987.28
57.-	XICOHTZINCO	932,416.00	932,416.00	1.0000	1.5578%	85,987.28
58.-	YAUHQUEMEHCAN	2,072,467.00	2,028,507.42	1.0217	1.5916%	87,850.70
59.-	ZACATELCO	3,379,735.00	3,379,734.91	1.0000	1.5578%	85,987.28
60.-	ZITLALTEPEC DE T. S. S.	103,010.00	103,010.00	1.0000	1.5578%	85,987.28
<b>TOTALES</b>		<b>155,327,160.29</b>	<b>143,653,717.22</b>	<b>64.1911</b>	<b>100.0000%</b>	<b>5,519,617.76</b>



## DETERMINACIÓN DEL FONDO DE ESTABILIZACIÓN (VI)

MONTO DE LA RECAUDACIÓN ESTATAL PA 22,078,471.03

10%

2,207,847.10

JULIO - SEPTIEMBRE DE 2017

NO.	MUNICIPIO	DERECHOS DE AGUA 2016 (A)	DINAMICA DE CRECIMIENTO B=(A/TOTAL A)	FACTOR DE DISTRIBUCIÓN C=(B/TOTAL B)	PARTICIPACIÓN D=(C* REC. ESTATAL)
1.-	ACUAMANALA DE M. H.	50,016.00	0.0003	0.0322%	710.94
2.-	ATLTZAYANCA	430,387.00	0.0028	0.2771%	6,117.60
3.-	AMAXAC DE GRO.	512,455.00	0.0033	0.3299%	7,284.12
4.-	APETATITLAN DE A. C.	2,023,183.70	0.0130	1.3025%	28,757.88
5.-	ARIZACO	28,768,593.00	0.1852	18.5213%	408,921.75
6.-	ATLANGATEPEC	300,472.00	0.0019	0.1934%	4,270.96
7.-	BENITO JUAREZ	492,578.00	0.0032	0.3171%	7,001.59
8.-	CALPULALPAN	8,220,521.00	0.0529	5.2924%	116,847.91
9.-	CHIAUTEMPAN	12,977,078.00	0.0835	8.3547%	184,458.43
10.-	CONTLA DE J. C.	630,716.00	0.0041	0.4061%	8,965.11
11.-	CUAPIXTLA	740,190.00	0.0048	0.4765%	10,521.19
12.-	CUAXOMULCO	218,330.00	0.0014	0.1406%	3,103.38
13.-	EL CARMEN TEQUEXQUITLA	399,159.00	0.0026	0.2570%	5,673.72
14.-	EMILIANO ZAPATA	171,327.50	0.0011	0.1103%	2,435.28
15.-	ESPAÑITA	848,695.00	0.0055	0.5464%	12,063.50
16.-	HUAMANTLA	17,620,070.58	0.1134	11.3438%	250,454.73
17.-	HUEYOTLIPAN	1,359,581.00	0.0088	0.8753%	19,325.32
18.-	IXTACUIXTLA DE M. M.	301,480.00	0.0019	0.1941%	4,285.29
19.-	IXTENCO	1,486,228.00	0.0096	0.9568%	21,125.50
20.-	LA MAGDALENA TLALTELULCO	689,363.58	0.0044	0.4438%	9,798.73
21.-	LAZARO CARDENAS	112,905.00	0.0007	0.0727%	1,604.85
22.-	MAZATECOCHICO DE J. M. M.	546,043.00	0.0035	0.3515%	7,761.55
23.-	MUÑOZ DE D. A.	365,462.00	0.0024	0.2353%	5,194.74
24.-	NANACAMILPA DE M. A.	2,020,499.00	0.0130	1.3008%	28,719.72
25.-	NATIVITAS	142,082.00	0.0009	0.0915%	2,019.58
26.-	PANOTLA	861,496.50	0.0055	0.5546%	12,245.46
27.-	PAPALOTLA DE X.	973,449.00	0.0063	0.6267%	13,836.77
28.-	SANCTORUM DE L. C.	332,945.00	0.0021	0.2144%	4,732.54
29.-	SAN DAMIAN TEXOLOCO	514,056.00	0.0033	0.3310%	7,306.88
30.-	SAN FCO. TETLANOHCAN	953,365.00	0.0061	0.6138%	13,551.29
31.-	SAN JERONIMO ZACUALPAN	404,572.90	0.0026	0.2605%	5,750.67
32.-	SAN JOSE TEACALCO	678,821.50	0.0044	0.4370%	9,648.89
33.-	SAN JUAN HUACTZINCO	388,845.00	0.0025	0.2503%	5,527.11
34.-	SAN LORENZO AXOCOMANITLA	191,300.00	0.0012	0.1232%	2,719.17
35.-	SAN LUCAS TECOPILCO	190,740.00	0.0012	0.1228%	2,711.21
36.-	SAN PABLO DEL MONTE	4,678,325.50	0.0301	3.0119%	66,498.53
37.-	SANTA ANA NOPALUCAN	121,180.00	0.0008	0.0780%	1,722.47
38.-	SANTA APOLONIA TEACALCO	149,147.00	0.0010	0.0960%	2,120.00
39.-	SANTA CATARINA AYOMETLA	243,755.00	0.0016	0.1569%	3,464.78
40.-	SANTA CRUZ QUILEHTLA	159,572.52	0.0010	0.1027%	2,268.19
41.-	SANTA CRUZ TLAXCALA	293,000.00	0.0019	0.1886%	4,164.75
42.-	SANTA ISABEL XILOXOTLA	475,444.00	0.0031	0.3061%	6,758.04
43.-	TENANCINGO	359,520.00	0.0023	0.2315%	5,110.28
44.-	TEOLOCHOLCO	1,214,310.00	0.0078	0.7818%	17,260.41
45.-	TEPETITLA DE LARDIZABAL	608,479.00	0.0039	0.3917%	8,649.03
46.-	TEPEYANCO	179,288.00	0.0012	0.1154%	2,548.43
47.-	TERRENA TE	141,544.00	0.0009	0.0911%	2,011.93
48.-	TETLA DE LA SOLIDARIDAD	1,772,654.01	0.0114	1.1412%	25,196.81
49.-	TETLA TLAHUCA	672,936.00	0.0043	0.4332%	9,565.23
50.-	TLAXCALA	44,625,525.00	0.2873	28.7300%	634,314.93
51.-	TLAXCO	1,276,157.50	0.0082	0.8216%	18,139.52
52.-	TOCATLÁN	175,362.00	0.0011	0.1129%	2,492.63
53.-	TOTOLAC	1,001,432.00	0.0064	0.6447%	14,234.53
54.-	TZOMPANTEPEC	1,405,779.00	0.0091	0.9050%	19,981.99
55.-	XALOZTOC	1,101,340.50	0.0071	0.7090%	15,654.64
56.-	XALTOCAN	1,267,775.00	0.0082	0.8162%	18,020.37
57.-	XICOHTZINCO	932,416.00	0.0060	0.6003%	13,253.52
58.-	YAUHQUEMEHCAN	2,072,467.00	0.0133	1.3343%	29,458.40
59.-	ZACATELCO	3,379,735.00	0.0218	2.1759%	48,040.14
60.-	ZITLALTEPEC DE T. S. S.	103,010.00	0.0007	0.0663%	1,464.20
<b>TOTALES</b>		<b>155,327,160.29</b>	<b>1.0000</b>	<b>100.0000%</b>	<b>2,207,847.10</b>




DETERMINACIÓN DE FONDO DE DESARROLLO MUNICIPAL (VII)

MONTO DE LA RECAUDACIÓN ESTATAL PARTICIPABLE: 22,078,471.93 10% 2,207,847.10

NO.	MUNICIPIO	NÚMERO HABITANTES (A)	PARTICIPACION FONDO I (B)	PARTICIPACION FONDO II (20%) (C)	PARTICIPACION FONDO III (25%) (D)	PARTICIPACION FONDO IV (15%) (E)	PARTICIPACION FONDO V (10%) (F)	SUBTOTAL FONDOS (LIII,IV,V,VI) (H)	INVERSA POBLACION I/HAH (G)	FACTOR DE DISTRIBUCION J=TOTAL I (I)	PARTICIPACION	
1.-	ACUAMANALA DE M. H.	9,526	3,499,246.22	20,954.70	82,814.38	11,588.19	85,987.28	3,700,401.70	0.0016	0.0104	22,866.79	
2.-	ATLTZAYANCA	17,173	6,327,009.74	59,575.67	73,791.31	3,113.34	85,907.28	6,117.60	0.0020	0.0189	37,409.90	
3.-	AMAVAC DE GRO.	11,144	4,420,057.26	36,860.10	40,607.76	10,607.76	85,907.28	4,693,089.74	0.0024	0.0185	34,203.10	
4.-	APETATILAN DE A.C.	15,271	5,556,863.66	52,977.35	79,994.89	37,864.53	144,791.04	38,757.88	0.0026	0.0187	36,597.68	
5.-	ARIZACA	78,824	32,373,991.59	272,759.27	77,593.01	352,275.03	408,921.76	34,571,039.36	0.0032	0.0207	45,698.04	
6.-	ATLANGATEPEC	6,697	4,815,942.40	22,885.97	75,727.35	4,365.76	84,628.32	6,017,816.76	0.0013	0.0089	18,775.75	
7.-	BENITO JUAREZ	4,038	3,637,157.29	20,949.71	98,698.21	2,417.87	85,987.28	8,052,206.96	0.0016	0.0101	22,384.99	
8.-	CAPULALPAN	48,385	11,671,936.71	40,893.38	71,095.91	11,095.91	85,987.28	12,206,616.87	0.0040	0.0266	56,599.18	
9.-	CHIATUMPAN	70,011	15,539,738.63	242,878.50	122,571.84	90,586.78	85,987.28	184,456.43	0.0043	0.0277	61,467.49	
10.-	COMILA DE J. C.	39,330	8,581,009.61	132,972.43	100,074.03	13,788.39	104,112.49	8,941,012.07	0.0027	0.0214	61,223.47	
11.-	CUAPIAXTLA	15,337	4,452,630.87	53,209.34	134,174.71	10,705.45	85,987.28	5,747,225.81	0.0027	0.0173	38,110.79	
12.-	CUAPULCO	5,272	4,130,232.09	18,289.35	78,474.37	4,020.38	85,987.28	4,340,195.84	0.0012	0.0079	17,347.66	
13.-	EL CARMEN TEGUEXQUITLA	17,259	5,609,737.80	59,874.02	102,855.63	16,053.55	85,987.28	5,880,192.20	0.0029	0.0180	41,916.97	
14.-	EMILIANO ZAPATA	4,661	3,281,881.34	15,822.79	72,405.68	2,581.11	87,912.79	3,462,539.26	0.0013	0.0085	18,911.53	
15.-	ESPANITA	8,058	4,199,062.41	30,070.57	31,743.85	2,029.01	85,987.28	4,360,969.61	0.0020	0.0129	28,395.72	
16.-	HUAMANTLA	92,887	19,289,534.02	322,238.72	109,569.20	141,677.67	90,526.16	280,454.73	0.0048	0.0287	86,857.29	
17.-	HUEYOTLIPAN	14,575	5,477,384.20	50,562.83	108,094.58	10,256.80	85,987.28	5,751,611.01	0.0025	0.0184	36,189.59	
18.-	IXTACUXTLA DE M.	39,324	9,182,130.44	132,951.62	102,123.98	46,637.14	85,987.28	4,285.29	0.0040	0.0259	57,285.67	
19.-	IXTACUXTLA DE M.	7,080	4,420,530.44	24,561.57	95,671.13	5,229.54	85,987.28	4,653,105.49	0.0015	0.0098	21,729.82	
20.-	LA MAGDALENA TLAILTELCO	18,873	5,713,345.23	65,473.22	84,368.60	16,967.98	85,987.28	5,976,840.92	0.0032	0.0204	45,103.24	
21.-	LAZARO GARDENAS	3,103	3,612,965.28	10,764.77	78,663.83	824.80	85,987.28	3,780,810.60	0.0009	0.0063	11,990.03	
22.-	MAZATECOCHCO DE J. M.	10,901	4,375,781.16	37,817.18	76,153.78	4,101.41	116,598.89	4,761,191.97	0.0024	0.0179	33,724.71	
23.-	MUNOZ DE D. A.	4,679	3,486,825.29	18,232.14	85,784.68	4,822.23	85,987.28	3,894,006.40	0.0013	0.0082	18,089.28	
24.-	NANACAMILPA DE M. A.	18,115	6,280,391.15	62,843.61	63,847.85	24,541.39	85,987.28	26,719.72	0.0028	0.0179	39,519.02	
25.-	NATUVITAS	25,053	7,392,116.85	89,812.56	90,594.84	8,397.43	85,987.28	2,019.58	0.0033	0.0214	47,187.85	
26.-	PANOTLA	27,154	7,398,200.44	106,448.33	23,976.43	33,978.43	85,987.28	7,709,254.44	0.0035	0.0228	50,302.23	
27.-	PAPALOTLA DE X.	30,364	8,186,023.83	105,322.21	89,348.26	75,476.17	85,987.28	13,836.74	0.0035	0.0229	50,652.36	
28.-	SANCTORUM DE L. C.	9,490	4,358,143.36	32,922.21	89,174.45	10,814.45	85,987.28	4,581,776.41	0.0021	0.0134	29,580.00	
29.-	SAN DAMIAN TEXCOC	5,589	3,893,049.44	19,319.88	83,360.87	1,638.76	85,987.28	4,070,680.94	0.0014	0.0088	19,537.76	
30.-	SAN JUAN TEXCOC	10,910	4,894,243.78	37,849.40	76,998.47	2,837.30	85,987.28	5,023,084.47	0.0022	0.0140	31,018.57	
31.-	SAN JERONIMO ZACUALPAN	3,787	3,860,392.48	84,954.13	1,991.20	105,480.59	1,722.47	4,071,867.33	0.0009	0.0060	13,212.83	
32.-	SAN JOSE TEXCOC	5,523	3,857,619.93	20,547.78	107,438.78	2,338.54	85,987.28	4,083,279.05	0.0015	0.0094	20,715.95	
33.-	SAN JUAN HUATZINCO	7,511	3,874,141.28	26,056.77	74,509.85	2,681.53	85,987.28	4,068,963.81	0.0018	0.0119	26,362.47	
34.-	SAN LORENZO AXOCOMANITLA	5,818	3,410,519.96	19,469.67	97,539.58	2,208.54	85,987.28	2,719.17	0.0016	0.0100	22,172.95	
35.-	SAN LUCAS TECOPILCO	3,131	3,235,691.30	10,861.90	85,987.28	2,357.97	85,987.28	3,433,544.48	0.0009	0.0059	13,022.85	
36.-	SAN PABLO DE C. MONTE	77,242	14,308,203.48	267,963.90	85,663.87	31,458.77	87,301.65	14,845,087.20	0.0052	0.0337	74,308.27	
37.-	SANTA ANA NOPALUCAN	7,773	3,983,858.58	26,865.88	78,733.88	1,288.28	86,581.23	4,178,847.83	0.0019	0.0120	26,564.27	
38.-	SANTA APOLONIA TEXCOC	4,559	3,276,137.08	15,815.84	92,464.78	857.98	85,987.28	2,120.00	0.0013	0.0085	16,745.96	
39.-	SANTA CATALINA AYOMETLA	8,817	4,206,701.78	30,587.48	108,601.72	3,019.08	88,012.95	3,473,162.94	0.0020	0.0128	28,357.38	
40.-	SANTA CRUZ QUILEHTLA	7,169	3,707,293.88	24,870.32	77,505.74	3,223.21	85,987.28	2,268.19	0.0018	0.0119	26,244.11	
41.-	SANTA CRUZ TLAXCALA	20,242	5,792,739.36	70,222.48	84,005.18	35,057.57	99,817.80	4,184.75	0.0033	0.0215	47,571.72	
42.-	SANTA ISABEL XILCOXTLA	4,892	3,405,538.38	17,317.99	88,742.87	9,874.89	85,987.28	6,758.04	0.0014	0.0089	19,672.07	
43.-	TENANCOINGO	12,634	4,898,074.69	44,523.84	72,752.72	5,745.38	85,987.28	5,110.28	0.0025	0.0163	35,922.86	
44.-	TECOCUILCO	24,330	6,497,963.61	86,577.82	96,370.97	37,000.87	85,987.28	17,940.41	0.0036	0.0232	51,153.54	
45.-	TEPETITLA DE LARDIZABAL	21,060	5,911,501.19	73,060.25	82,160.30	8,992.70	85,987.28	6,170,370.71	0.0034	0.0221	48,743.07	
46.-	TEPEYANICO	12,047	4,523,168.61	41,762.02	96,843.53	11,048.31	97,619.04	4,772,718.74	0.0028	0.0163	39,047.81	
47.-	TERENATE	14,746	5,146,964.09	51,158.05	69,127.17	1,157.12	85,987.28	2,041.93	0.0025	0.0178	39,293.76	
48.-	TETLA DE LA SOLIDARIDAD	32,813	8,135,158.89	113,139.31	128,491.73	128,741.68	150,486.42	8,679,224.85	0.0038	0.0243	53,863.08	
49.-	TETLAHLAHCIA	13,414	4,733,322.52	46,535.15	2,064.17	85,987.28	85,987.28	4,897,128.21	0.0027	0.0174	38,335.72	
50.-	TLAXCALA	66,051	28,392,416.36	329,745.98	529,577.90	104,568.44	634,141.93	28,040,031.81	0.0216	0.0216	48,339.04	
51.-	TLAXCO	42,536	10,095,076.94	147,963.67	85,030.22	31,472.61	82,749.25	16,139.52	0.0041	0.0264	58,186.28	
52.-	TOTATLAN	5,843	3,049,368.67	20,270.23	124,901.15	5,028.11	103,296.53	3,803,377.52	0.0015	0.0098	21,939.79	
53.-	TOTLAHC	21,814	6,929,914.11	76,875.99	113,192.07	49,361.22	94,362.21	4,234.53	0.0030	0.0194	42,816.46	
54.-	TOLCATEPEC	16,359	6,259,177.53	56,761.79	75,025.03	17,050.96	85,807.27	19,981.89	0.0028	0.0192	35,957.65	
55.-	XALCOZTOC	23,905	6,769,170.46	62,928.88	122,843.22	51,405.10	155,138.85	7,196,642.29	0.0033	0.0214	47,436.48	
56.-	XALCOCAN	10,283	4,666,582.25	35,803.88	126,287.20	32,612.74	85,887.28	18,020.37	0.0021	0.0145	29,507.80	
57.-	XICOXTIHUENCO	13,629	5,002,963.73	47,281.01	84,028.14	36,176.30	85,987.28	13,293.52	0.0026	0.0167	36,935.42	
58.-	YAUHUQUENCO	39,296	8,059,842.63	132,854.40	84,801.15	86,760.64	87,850.70	29,458.40	0.0043	0.0276	60,878.33	
59.-	ZACATELCO	42,666	10,065,427.39	148,084.04	91,117.04	66,697.61	85,987.28	48,040.14	0.0041	0.0263	58,028.99	
60.-	ZITLALTEPEC DET. S. S.	8,905	4,259,166.41	31,066.22	116,544.07	8,246.92	85,987.28	1,464.20	0.0020	0.0129	28,404.10	
<b>TOTAL</b>		<b>1,272,847.00</b>	<b>387,148,736.51</b>	<b>4,416,694.21</b>	<b>5,619,617.76</b>	<b>2,207,847.10</b>	<b>6,519,617.76</b>	<b>2,207,847.10</b>	<b>417,019,360.44</b>	<b>0.1546</b>	<b>100.0000%</b>	<b>2,207,847.10</b>


TOTAL DE PARTICIPACIONES A MUNICIPIOS										
JULIO - SEPTIEMBRE DE 2017										
NO.	MUNICIPIO	PARTICIPACION FONDO I (A)	PARTICIPACION FONDO II	PARTICIPACION FONDO III (C)	PARTICIPACION FONDO IV (D)	PARTICIPACION FONDO V (E)	PARTICIPACION FONDO VI (F)	PARTICIPACION FONDO VII (F)	PARTICIPACION EN INCREMENTOS D-B-C-D-E-F	TOTAL DE PARTICIPACIONES
1.-	ACAJAMALA DE M. H.	3,486,246.22	20,554.70	82,814.38	11,086.19	85,987.28	710.94	22,866.79	224,022.27	3,723,266.49
2.-	ATLAXACA	6,327,209.74	59,575.67	73,791.31	3,113.54	85,987.28	6,117.60	37,406.90	286,995.30	6,593,205.04
3.-	AMAXAC DE GRO.	4,420,057.28	38,680.18	90,493.13	10,807.75	85,987.28	7,284.12	34,203.10	287,235.56	4,697,292.84
4.-	APETLA DE A. C.	5,566,663.66	52,977.35	77,664.63	37,664.63	144,781.04	28,757.88	36,987.88	5,637,597.04	5,637,597.04
5.-	APAZCO	23,375,891.59	22,769.27	77,163.01	353,275.05	85,987.28	408,921.75	45,698.04	1,242,633.41	24,618,724.99
6.-	ATLANGATEPEC	4,615,942.40	22,665.97	75,727.35	4,395.76	85,987.28	4,270.96	16,775.75	220,952.11	5,036,564.51
7.-	BENITO JUAREZ	3,637,187.28	20,846.71	86,696.21	2,417.87	85,987.28	7,001.69	22,364.58	237,436.26	3,874,593.54
8.-	CALAPALAN	11,671,936.71	167,854.71	94,693.35	71,095.91	85,987.28	116,847.91	56,276.34	12,265,216.05	12,265,216.05
9.-	CHAUTEMPAN	15,539,738.63	242,676.50	122,571.94	80,566.78	85,987.28	184,458.43	81,467.48	787,950.40	16,327,698.03
10.-	CONTLA DE J. C.	8,561,069.61	132,972.43	104,074.03	13,768.39	85,987.28	8,965.11	81,223.47	421,136.92	9,002,236.54
11.-	CUAHUATLÁN	5,452,630.87	53,205.32	134,174.71	10,705.45	85,987.28	10,521.19	38,110.79	332,705.73	5,785,336.60
12.-	CUAUHUILCO	4,150,232.09	16,269.35	76,474.37	4,020.35	85,987.28	3,103.36	17,347.95	207,222.41	4,357,454.90
13.-	EL CARMEN TEBUCQUITA	5,609,737.80	59,874.02	102,865.63	16,053.65	85,987.28	5,873.72	41,916.97	312,371.37	5,922,108.17
14.-	BALANZO ZARPA	3,261,861.34	15,622.78	72,425.96	2,081.11	85,987.28	2,435.26	16,811.63	186,466.76	3,448,351.10
16.-	BALMORAL	4,199,092.41	30,070.57	31,743.65	2,029.01	85,987.28	12,053.50	28,385.72	190,279.03	4,389,372.33
17.-	HUAYTLAN	19,269,534.02	322,236.72	109,599.20	141,677.87	85,987.28	250,454.73	85,657.29	980,143.78	20,269,677.78
17.-	HUAYTLAN	5,477,364.20	50,562.63	108,064.56	10,356.80	85,987.28	19,326.32	36,169.69	310,416.60	5,787,800.70
18.-	IXTACUATLA DE M. M.	9,162,134.04	132,951.62	102,123.96	46,637.14	85,987.28	4,265.29	57,265.67	429,270.97	9,611,405.01
19.-	IXTENO	4,420,830.44	24,661.57	95,671.13	5,229.54	85,987.28	21,125.60	21,728.62	254,304.87	4,674,835.31
20.-	LA MAGDALENA TLATELCOLO	5,713,345.23	85,473.22	84,348.60	19,697.98	85,987.28	9,759.73	45,103.24	307,598.93	6,020,944.16
21.-	LAZARO CARDENAS	3,612,665.28	10,764.77	75,663.63	824.50	85,987.28	1,604.85	11,690.03	189,535.35	3,802,500.63
22.-	MAZATECOCHCO DE J. M. M.	4,373,781.16	37,817.18	116,153.78	4,101.41	85,987.28	7,761.55	33,724.71	4,849,916.66	4,849,916.66
23.-	MARZO DE A.	3,498,626.29	16,232.14	85,764.68	4,182.23	85,987.28	5,194.74	18,069.28	215,470.39	3,712,066.66
24.-	NANACAMILPA DE M. A.	6,250,391.15	62,643.61	63,847.85	24,541.39	85,987.28	25,716.72	39,519.02	306,458.97	6,556,850.02
25.-	NATIVITAS	7,308,290.85	66,912.56	90,594.64	5,397.20	85,987.28	2,019.58	47,187.85	321,066.10	7,629,398.95
26.-	PANZOTLA	7,362,116.48	84,201.24	105,448.33	23,976.43	85,987.28	12,245.80	50,302.23	377,440.18	7,759,556.68
27.-	PANZOTLA DE J.	6,186,023.63	105,337.20	84,348.28	76,476.17	85,987.28	13,636.77	80,632.36	425,640.09	6,611,663.62
28.-	SANCTI SPIRITUS DEL C.	4,356,143.36	32,822.21	89,176.58	10,814.45	85,987.28	4,732.54	29,590.00	253,113.04	4,611,356.40
28.-	SAN DAMIAN TEOCALO	3,853,048.44	19,319.68	83,360.67	1,536.76	85,987.28	7,306.88	19,537.76	197,179.28	4,050,228.70
30.-	SAN PABLO TETLAHUACAN	4,804,243.78	37,848.40	78,586.41	2,837.30	85,987.28	13,561.29	31,018.57	246,836.25	5,084,083.04
31.-	SAN JERONIMO ZACUALPAN	3,860,362.46	13,066.28	84,964.13	1,991.20	85,987.28	6,750.67	13,212.63	224,497.50	4,084,678.96
32.-	SAN JOSE TEOCALO	3,857,618.83	20,547.76	107,436.78	2,036.54	85,987.28	9,649.89	24,374.78	4,103,694.96	4,103,694.96
33.-	SAN JUAN HUATZENGO	3,874,141.28	26,068.77	74,506.58	6,527.11	85,987.28	6,527.11	26,362.47	221,128.00	4,095,266.28
34.-	SAN LORENZO ACOXCOMANTLA	3,410,519.56	19,469.67	97,539.58	2,206.54	85,987.28	2,719.17	23,172.95	3,640,636.15	3,640,636.15
35.-	SAN LUCAS TEOCALO	3,235,661.30	10,691.90	95,964.81	2,357.97	85,987.28	2,711.21	13,022.85	210,908.03	3,446,569.33
36.-	SAN PABLO DEL MONTE	14,308,203.48	267,663.90	85,683.87	31,436.77	87,301.65	66,468.53	74,308.27	613,171.99	14,919,375.47
37.-	SANTA ANA NORALUAGAN	3,963,636.58	26,965.66	78,733.69	1,288.28	85,987.28	1,722.47	26,594.27	221,776.61	4,206,412.20
38.-	SANTA APOLONA TEOCALO	3,276,137.06	15,615.64	92,464.78	667.98	85,987.28	2,120.00	16,745.96	215,781.84	3,491,928.91
39.-	SANTA CATARINA AYOMETLA	4,206,701.78	30,567.48	106,601.72	3,016.09	88,012.69	3,464.76	28,357.36	262,043.30	4,468,748.08
40.-	SANTA CRUZ QUILHUALA	3,707,293.66	24,870.32	77,505.74	3,223.21	85,987.28	2,298.19	26,244.11	220,088.86	3,927,362.72
41.-	SANTA CRUZ TLAXCALA	5,782,738.36	70,222.49	84,005.16	35,687.57	98,917.80	4,164.75	47,571.72	341,569.48	6,124,307.85
42.-	SANTA ISABEL XICOMOTLA	3,405,536.38	17,317.99	98,742.87	9,674.66	85,987.28	6,758.04	18,672.07	236,153.14	3,641,686.52
43.-	TENANINGO	4,668,074.69	44,523.04	72,752.72	5,112.38	85,987.28	5,112.38	35,622.86	250,047.66	5,136,116.24
44.-	TEOCHICOLO	6,497,963.61	84,573.82	96,370.97	27,000.87	85,987.28	17,260.41	51,133.54	362,330.90	6,860,294.51
45.-	TEPETITLA DE LA ROZSA BAL	6,911,501.19	73,060.26	82,160.30	6,849.70	85,987.28	6,849.03	46,743.07	307,612.59	7,219,113.78
46.-	TEPEYANINGO	4,523,166.61	41,762.82	96,543.53	11,048.31	87,819.04	2,848.43	36,047.81	286,566.84	4,808,766.54
47.-	TEPEYANINGO	5,146,964.09	51,158.05	69,127.17	4,157.12	85,987.28	2,011.93	39,263.76	251,733.30	5,398,697.39
48.-	TELA DE LA SOLIDARIDAD	6,135,166.89	113,136.31	126,461.73	126,741.68	150,466.42	25,168.81	53,663.08	567,725.04	6,732,887.93
49.-	TETLAHUACA	26,362,416.36	46,635.16	19,853.88	2,064.17	85,987.28	9,595.23	38,336.72	302,347.41	26,664,763.96
50.-	TLAXCALA	10,055,076.54	147,563.67	95,030.22	31,472.81	82,749.25	16,136.62	56,166.28	443,147.66	10,498,216.70
51.-	TLAXCALA	3,849,368.87	20,270.23	124,901.15	6,028.11	101,266.63	2,492.63	21,939.79	3,825,317.30	3,825,317.30
52.-	TOTOLAPAN	6,929,914.11	75,675.99	113,192.07	48,661.22	94,362.31	14,234.53	42,616.46	388,862.47	7,318,776.56
53.-	TOTOLAPAN	6,258,177.53	56,751.79	75,625.03	17,634.66	85,987.28	19,681.89	35,857.85	292,038.90	6,551,216.42
55.-	XALCATECOX	6,766,170.46	82,628.86	122,543.22	11,405.10	155,136.98	15,664.64	47,436.49	476,108.31	7,244,276.78
56.-	XALCATECOX	4,666,562.26	36,603.86	126,287.20	32,612.74	85,987.28	18,030.37	29,507.60	328,016.28	4,994,619.51
57.-	XICOMOTENGO	6,002,863.73	47,261.01	84,028.14	36,176.30	85,987.28	29,453.52	36,935.42	303,961.87	6,306,645.40
58.-	YALHUAPULCAN	6,569,846.48	132,854.48	84,681.15	88,768.64	87,850.70	29,258.40	80,876.33	484,761.70	9,044,604.33
59.-	ZACUALPAN	10,065,427.39	149,084.04	91,117.04	66,697.61	85,987.28	48,040.14	56,028.95	497,554.95	10,563,282.35
60.-	ZITLALTEPEC DE T. S.	4,259,166.41	31,066.22	116,544.07	8,246.62	85,987.28	1,464.20	26,404.10	271,712.69	4,530,869.10
TOTAL:		397,148,736.51	4,415,694.21	5,519,617.76	2,207,847.10	5,519,617.76	2,207,847.10	2,207,847.10	22,076,471.03	419,227,207.54





 <b>CONCILIACION DE PARTICIPACIONES A MUNICIPIOS JUL-SEP 2017</b>					
NO.	MUNICIPIO	TOTAL DE PARTICIPACIONES FORMULA	TOTAL DE PARTICIPACIONES CALENDARIO	AJUSTE TRIM JUL - SEP 2017	%
1.-	ACUAMANALA DE M. H.	3,723,268.49	3,499,246.22	224,022.27	6.40%
2.-	ATLTZAYANCA	6,593,205.04	6,327,209.74	265,995.30	4.20%
3.-	AMAXAC DE GRO.	4,687,292.84	4,420,057.28	267,235.56	6.05%
4.-	APETATITLAN DE A. C.	5,937,997.04	5,556,663.66	381,333.39	6.86%
5.-	APIZACO	24,616,724.99	23,373,891.59	1,242,833.40	5.32%
6.-	ATLANGATEPEC	5,036,594.51	4,815,942.40	220,652.11	4.58%
7.-	BENITO JUAREZ	3,874,593.54	3,637,157.29	237,436.25	6.53%
8.-	CALPULALPAN	12,265,215.05	11,671,936.72	593,278.33	5.08%
9.-	CHIAUTEMPAN	16,327,689.03	15,539,738.63	787,950.40	5.07%
10.-	CONTLA DE J. C.	9,002,235.54	8,581,099.61	421,135.92	4.91%
11.-	CUAPIAXTLA	5,785,336.80	5,452,630.87	332,705.73	6.10%
12.-	CUAXOMULCO	4,357,454.50	4,150,232.09	207,222.41	4.99%
13.-	EL CARMEN TEQUEXQUITLA	5,922,109.17	5,609,737.80	312,371.37	5.57%
14.-	EMILIANO ZAPATA	3,481,351.10	3,281,881.34	199,469.76	6.08%
15.-	ESPAÑITA	4,389,372.33	4,199,092.41	190,279.93	4.53%
16.-	HUAMANTLA	20,269,677.78	19,289,534.02	980,143.76	5.08%
17.-	HUEYOTLIPAN	5,787,800.70	5,477,384.20	310,416.50	5.67%
18.-	IXTACUXTLA DE M. M.	9,611,405.01	9,182,134.04	429,270.97	4.68%
19.-	IXTENCO	4,674,835.31	4,420,530.44	254,304.87	5.75%
20.-	LA MAGDALENA TLALTELULCO	6,020,944.16	5,713,345.23	307,598.93	5.38%
21.-	LAZARO CARDENAS	3,802,500.83	3,612,965.28	189,535.35	5.25%
22.-	MAZATECOCHCO DE J. M. M.	4,649,916.68	4,373,761.16	276,155.53	6.31%
23.-	MUÑOZ DE D. A.	3,712,095.68	3,496,625.29	215,470.39	6.16%
24.-	NANACAMILPA DE M. A.	6,585,850.02	6,280,391.15	305,458.87	4.86%
25.-	NATIVITAS	7,629,389.95	7,308,290.85	321,099.10	4.39%
26.-	PANOTLA	7,759,556.66	7,382,116.48	377,440.18	5.11%
27.-	PAPALOTLA DE X.	8,611,663.92	8,186,023.83	425,640.09	5.20%
28.-	SANCTORUM DE L. C.	4,611,356.40	4,358,143.36	253,213.04	5.81%
29.-	SAN DAMIAN TEXOLOC	4,090,228.70	3,893,049.44	197,179.26	5.06%
30.-	SAN FCO. TETLANOHCAN	5,054,083.04	4,804,243.79	249,839.25	5.20%
31.-	SAN JERONIMO ZACUALPAN	4,084,879.96	3,860,392.46	224,487.50	5.82%
32.-	SAN JOSE TEACALCO	4,103,994.69	3,857,619.93	246,374.76	6.39%
33.-	SAN JUAN HUACZINCO	4,095,266.28	3,874,141.28	221,125.00	5.71%
34.-	SAN LORENZO AXOCOMANITLA	3,640,635.15	3,410,519.96	230,115.19	6.75%
35.-	SAN LUCAS TECOPILCO	3,446,567.33	3,235,661.30	210,906.03	6.52%
36.-	SAN PABLO DEL MONTE	14,919,375.47	14,308,203.48	613,171.98	4.29%
37.-	SANTA ANA NOPALUCAN	4,205,412.20	3,983,636.59	221,775.61	5.57%
38.-	SANTA APOLONIA TEACALCO	3,491,928.91	3,276,137.06	215,791.84	6.59%
39.-	SANTA CATARINA AYOMETLA	4,468,745.08	4,206,701.78	262,043.30	6.23%
40.-	SANTA CRUZ QUILEHTLA	3,927,392.72	3,707,293.86	220,098.86	5.94%
41.-	SANTA CRUZ TLAXCALA	6,124,307.85	5,782,738.36	341,569.48	5.91%
42.-	SANTA ISABEL XILOXOXTLA	3,643,689.52	3,405,536.38	238,153.14	6.99%
43.-	TENANCIINGO	5,138,116.24	4,888,074.69	250,041.56	5.12%
44.-	TEOLOCHOLCO	6,860,294.51	6,497,963.61	362,330.90	5.58%
45.-	TEPETITLA DE LARDIZABAL	6,219,113.78	5,911,501.19	307,612.59	5.20%
46.-	TEPEYANCO	4,808,766.54	4,523,166.61	285,599.94	6.31%
47.-	TERRENATE	5,398,697.39	5,146,964.09	251,733.30	4.89%
48.-	TETLA DE LA SOLIDARIDAD	8,732,887.93	8,135,158.89	597,729.04	7.35%
49.-	TETLATLAHUCA	5,035,463.93	4,733,122.52	302,341.41	6.39%
50.-	TLAXCALA	28,130,107.78	26,392,416.36	1,737,691.42	6.58%
51.-	TLAXCO	10,498,218.10	10,055,076.54	443,141.55	4.41%
52.-	TOCATLÁN	3,825,317.30	3,549,388.87	275,928.43	7.77%
53.-	TOTOLAC	7,318,776.58	6,929,914.11	388,862.47	5.61%
54.-	TZOMPANTEPEC	6,551,216.42	6,259,177.53	292,038.90	4.67%
55.-	XALOZTOC	7,244,278.78	6,769,170.47	475,108.31	7.02%
56.-	XALTOCAN	4,996,611.51	4,668,592.25	328,019.26	7.03%
57.-	XICOHTZINCO	5,306,645.40	5,002,983.73	303,661.67	6.07%
58.-	YAUHQUEMEHCAN	9,044,604.33	8,559,842.63	484,761.70	5.66%
59.-	ZACATELCO	10,563,282.35	10,065,427.39	497,854.96	4.95%
60.-	ZITLALTEPEC DE T. S. S.	4,530,869.10	4,259,156.41	271,712.69	6.38%
<b>TOTAL</b>		<b>419,227,207.54</b>	<b>397,148,736.55</b>	<b>22,078,470.99</b>	<b>5.56%</b>


**QUINTO.** De conformidad con el numeral 5, fracción III de los Lineamientos para la Publicación de la Información a que se refiere el artículo 6 de la Ley de Coordinación Fiscal, se da a conocer la distribución del Fondo de Compensación y el Incentivo a la Venta Final de Gasolinas y Diésel por el período julio-septiembre de 2017, utilizando la fórmula establecida en el artículo 504-A del Código Financiero para el Estado de Tlaxcala y sus Municipios, quedando de la siguiente manera:


 <b>DETERMINACIÓN DE PARTICIPACIÓN DE INGRESO POR FONDO DE COMPENSACIÓN JULIO-SEPTIEMBRE DE 2017</b>			
PARTICIPACIONES FEDERALES	INGRESOS JUL-SEP 2017	PORCENTAJE A REPARTIR	A MUNICIPIOS
FONDO DE COMPENSACIÓN	126,773,106.00	20.00%	25,354,621.20
TOTAL	126,773,106.00		25,354,621.20


 <b>DETERMINACIÓN EN BASE A POBLACIÓN (I) DISTRIBUCIÓN DEL FONDO DE COMPENSACIÓN JULIO-SEPTIEMBRE DE 2017</b>					
		25,354,621	70%	17,748,235	
NO.	MUNICIPIO	HABITANTES INTERCESAL 2015	% DE DISTRIBUCIÓN	MONTO A DISTRIBUIR	MONTO PARTICIPABLE
1.-	ACUAMANALA DE M. H.	5,925	0.465492%	17,748,235	82,617
2.-	ATLTZAYANCA	17,173	1.349180%	17,748,235	239,456
3.-	AMAXAC DE GRO.	11,144	0.875518%	17,748,235	155,389
4.-	APETATITLAN DE A. C.	15,271	1.199751%	17,748,235	212,935
5.-	APZACO	78,624	6.177019%	17,748,235	1,096,312
6.-	ATLANGATEPEC	6,597	0.518287%	17,748,235	91,987
7.-	BENITO JUAREZ	6,038	0.474370%	17,748,235	84,192
8.-	CALPULALPAN	48,385	3.801321%	17,748,235	674,667
9.-	CHIAUTEMPAN	70,011	5.500347%	17,748,235	976,214
10.-	CONTLA DE J. C.	38,330	3.011360%	17,748,235	534,463
11.-	CUAFLAXTLA	15,337	1.204937%	17,748,235	213,855
12.-	CUAXOMULCO	5,272	0.414190%	17,748,235	73,511
13.-	EL CARMEN TEQUEXQUITLA	17,259	1.355937%	17,748,235	240,655
14.-	EMILIANO ZAPATA	4,561	0.358331%	17,748,235	63,597
15.-	ESPAÑITA	8,668	0.680993%	17,748,235	120,864
16.-	HUAMANTLA	92,887	7.297578%	17,748,235	1,295,191
17.-	HUEYOTLIPAN	14,575	1.145071%	17,748,235	203,230
18.-	IXTACUIXTLA DE M. M.	38,324	3.010888%	17,748,235	534,380
19.-	IXTENCO	7,080	0.556233%	17,748,235	98,722
20.-	LA MAGDALENA TLALTEMLCO	18,873	1.482739%	17,748,235	263,160
21.-	LÁZARO CARDENAS	3,103	0.243784%	17,748,235	43,267
22.-	MAZATECOCHCO DE J. M. M.	10,901	0.856427%	17,748,235	152,001
23.-	MUÑOZ DE D. A.	4,679	0.367601%	17,748,235	65,243
24.-	NANACAMILPA DE M. A.	18,115	1.423188%	17,748,235	252,591
25.-	NATIVITAS	25,053	1.968265%	17,748,235	349,332
26.-	PANOTLA	27,154	2.133328%	17,748,235	378,628
27.-	PAPALOTLA DE X.	30,364	2.385518%	17,748,235	423,387
28.-	SANCTORUM DE L. C.	9,490	0.745573%	17,748,235	132,326
29.-	SAN DAMIAN TEXCOCO	5,569	0.437523%	17,748,235	77,653
30.-	SAN FCO. TETLANOHCAN	10,910	0.857134%	17,748,235	152,126
31.-	SAN JERONIMO ZACUALPAN	3,767	0.295951%	17,748,235	52,526
32.-	SAN JOSE TEACALCO	5,923	0.465335%	17,748,235	82,589
33.-	SAN JUAN HUACTZINCO	7,511	0.590094%	17,748,235	104,731
34.-	SAN LORENZO AXOCOMANTLA	5,618	0.441373%	17,748,235	78,336
35.-	SAN LUCAS TEXCOPILCO	3,131	0.245984%	17,748,235	43,658
36.-	SAN PABLO DEL MONTE	77,242	6.068443%	17,748,235	1,077,042
37.-	SANTA ANA NOPALUCAN	7,773	0.610678%	17,748,235	108,385
38.-	SANTA APOLONIA TEACALCO	4,559	0.358173%	17,748,235	63,569
39.-	SANTA CATARINA AYOMETLA	8,817	0.692699%	17,748,235	122,942
40.-	SANTA CRUZ QUILEHTLA	7,169	0.563226%	17,748,235	99,963
41.-	SANTA CRUZ TLAXCALA	20,242	1.590293%	17,748,235	282,249
42.-	SANTA ISABEL XILOXOXTLA	4,992	0.392192%	17,748,235	69,607
43.-	TENANCIINGO	12,834	1.008291%	17,748,235	178,954
44.-	TEOLOCHOLCO	24,380	1.915391%	17,748,235	339,948
45.-	TEPETITLA DE LA RDZABAL	21,060	1.654559%	17,748,235	293,655
46.-	TEPEYANCO	12,047	0.946461%	17,748,235	167,980
47.-	TERRENA TE	14,746	1.158505%	17,748,235	205,614
48.-	TETLA DE LA SOLIDARIDAD	32,613	2.562209%	17,748,235	454,747
49.-	TETLA TLAHUCA	13,414	1.053858%	17,748,235	187,041
50.-	TLAXCALA	95,051	7.467590%	17,748,235	1,325,365
51.-	TLAXCO	42,536	3.341800%	17,748,235	593,110
52.-	TOCATLÁN	5,843	0.459050%	17,748,235	81,473
53.-	TOTOLAC	21,814	1.713796%	17,748,235	304,169
54.-	TZOMPANTEPEC	16,359	1.285229%	17,748,235	228,105
55.-	XALOZTOC	23,905	1.878073%	17,748,235	333,325
56.-	XALTOCAN	10,263	0.806303%	17,748,235	143,105
57.-	XICOHTZINCO	13,629	1.070749%	17,748,235	190,039
58.-	YAUHQUEMEHCAN	38,296	3.008688%	17,748,235	533,989
59.-	ZACATELCO	42,686	3.353585%	17,748,235	595,202
60.-	ZITLALTPEC DE T. S. S.	8,955	0.703541%	17,748,235	124,866
<b>TOTAL</b>		<b>1,272,847</b>	<b>100.00%</b>		<b>17,748,235</b>

 <b>DETERMINACIÓN DEL FONDO RECAUDATORIO PREDIAL 10% (II)</b> <b>DISTRIBUCIÓN DEL FONDO DE COMPENSACIÓN</b>						
			25,354,621	2,535,462		
JULIO-SEPTIEMBRE DE 2017						
NO.	MUNICIPIO	PREDIAL DE 2016 (A)	PREDIAL DE 2015 (B)	DINAMICA DE CRECIMIENTO C=(A/B)	FACTOR DE DISTRIBUCIÓN D=C/TOTAL C	PARTICIPACIÓN F=(D*G)
1.-	ACUAMANALA DE M. H.	390,932	435,082	0.8985	1.5031%	38,111
2.-	ATLTZAYANCA	109,773	137,109	0.8006	1.3394%	33,959
3.-	AMAXAC DE GRO.	373,994	380,912	0.9818	1.6425%	41,645
4.-	APETA TITLAN DE A. C.	1,334,975	1,538,107	0.8679	1.4520%	36,814
5.-	APIZACO	12,420,026	14,829,283	0.8375	1.4011%	35,524
6.-	ATLANGATEPEC	153,922	187,337	0.8216	1.3745%	34,850
7.-	BENITO JUAREZ	85,246	79,605	1.0709	1.7914%	45,421
8.-	CALPULALPAN	2,506,601	2,434,586	1.0296	1.7224%	43,670
9.-	CHIAUTEMPAN	3,193,783	2,401,541	1.3299	2.2247%	56,408
10.-	CONTLA DE J. C.	486,132	447,722	1.0858	1.8164%	46,054
11.-	CUAPAXTLA	377,438	259,269	1.4558	2.4353%	61,747
12.-	CUAXOMULCO	141,745	146,478	0.9677	1.6188%	41,045
13.-	EL CARMEN TEQUEXQUITLA	565,994	507,127	1.1161	1.8671%	47,339
14.-	EMILIANO ZAPATA	73,373	93,398	0.7856	1.3142%	33,321
15.-	ESPAÑITA	71,536	207,702	0.3444	0.5762%	14,609
16.-	HUAMANTLA	4,995,075	4,200,973	1.1890	1.9891%	50,433
17.-	HUEYOTLIPAN	361,620	308,336	1.1728	1.9620%	49,745
18.-	IXTACUIXTLA DE M. M.	1,644,268	1,483,954	1.1080	1.8536%	46,998
19.-	IXTENCO	184,376	177,623	1.0380	1.7365%	44,028
20.-	LA MAGDALENA TLALTELULCO	594,708	649,678	0.9154	1.5313%	38,826
21.-	LAZARO CARDENAS	29,073	34,063	0.8535	1.4278%	36,201
22.-	MAZA TECOCHCO DE J. M. M.	144,602	175,008	0.8263	1.3822%	35,046
23.-	MUÑOZ DE D. A.	147,451	158,422	0.9308	1.5570%	39,478
24.-	NANACAMILPA DE M. A.	865,247	1,249,020	0.6927	1.1589%	29,383
25.-	NATIVITAS	296,057	301,196	0.9829	1.6443%	41,692
26.-	PANOTLA	845,328	731,910	1.1550	1.9321%	48,988
27.-	PAPALOTLA DE X.	2,661,105	2,599,583	1.0237	1.7125%	43,419
28.-	SANCTORUM DEL C.	381,281	394,067	0.9676	1.6186%	41,039
29.-	SAN DAMIAN TEXOLOC	57,708	83,904	0.6878	1.1506%	29,173
30.-	SAN FCO. TETLANOHCAN	100,034	117,306	0.8528	1.4266%	36,170
31.-	SAN JERONIMO ZACUALPAN	70,203	76,137	0.9221	1.5425%	39,110
32.-	SAN JOSE TEACALCO	71,872	61,657	1.1657	1.9500%	49,442
33.-	SAN JUAN HUACTZINCO	94,542	116,946	0.8084	1.3524%	34,289
34.-	SAN LORENZO AXOCOMANITLA	77,795	93,510	0.8319	1.3917%	35,287
35.-	SAN LUCAS TECOPILCO	83,134	79,844	1.0412	1.7418%	44,163
36.-	SAN PABLO DEL MONTE	1,108,319	1,192,457	0.9294	1.5548%	39,423
37.-	SANTA ANA NOPALUCAN	45,420	53,170	0.8542	1.4291%	36,233
38.-	SANTA APOLONIA TEACALCO	23,198	23,123	1.0032	1.6783%	42,552
39.-	SANTA CATARINA AYOMETLA	106,443	90,335	1.1783	1.9712%	49,979
40.-	SANTA CRUZ QUILEHTLA	113,640	135,136	0.8409	1.4068%	35,668
41.-	SANTA CRUZ TLAXCALA	1,258,223	1,380,471	0.9114	1.5247%	38,659
42.-	SANTA ISABEL XILOXOXTLA	341,104	318,388	1.0713	1.7922%	45,442
43.-	TENANINGO	202,563	256,617	0.7894	1.3205%	33,481
44.-	TEOLOCHOLCO	951,959	910,433	1.0456	1.7492%	44,350
45.-	TEPETITLA DE LARDIZABAL	317,052	355,581	0.8916	1.4916%	37,819
46.-	TEPEYANCO	389,526	371,868	1.0475	1.7523%	44,429
47.-	TERRENA TE	146,566	195,416	0.7500	1.2547%	31,812
48.-	TETLA DE LA SOLIDARIDAD	4,468,483	3,205,240	1.3941	2.3322%	59,132
49.-	TETLA TLAHUICA	72,776	55,964	1.3004	2.1754%	55,157
50.-	TLAXCALA	18,671,125	18,878,385	0.9890	1.6545%	41,950
51.-	TLAXCO	1,109,618	1,076,186	1.0311	1.7249%	43,733
52.-	TOCATLÁN	177,274	130,814	1.3552	2.2670%	57,480
53.-	TOTOLAC	1,712,104	1,394,087	1.2281	2.0545%	52,091
54.-	TZOMPANTEPEC	628,801	766,343	0.8205	1.3726%	34,803
55.-	XALOZTOC	1,812,370	1,363,117	1.3296	2.2242%	56,394
56.-	XALTOCAN	1,149,815	839,159	1.3702	2.2922%	58,117
57.-	XICOHTZINCO	1,275,454	1,398,994	0.9117	1.5252%	38,670
58.-	YAUHQUEMEHCAN	3,129,682	3,395,522	0.9217	1.5419%	39,095
59.-	ZACATELCO	2,348,003	2,375,061	0.9886	1.6538%	41,932
60.-	ZITLALTEPEC DE T. S. S.	290,755	229,939	1.2645	2.1153%	53,634
<b>TOTALES</b>		<b>77,841,219</b>	<b>77,570,197</b>	<b>59.7770</b>	<b>100.0000%</b>	<b>2,535,462</b>

 <b>DETERMINACIÓN DEL FONDO NIVEL PREDIAL 5% (III)</b> <b>DISTRIBUCIÓN DEL FONDO DE COMPENSACIÓN 25,354,621</b>						<b>1,267,731</b>
<b>JULIO-SEPTIEMBRE DE 2017</b>						
<b>NO.</b>	<b>MUNICIPIO</b>	<b>PREDIAL DE 2016 (A)</b>	<b>DINAMICA DE CRECIMIENTO B=(A/A)</b>	<b>FACTOR DE DISTRIBUCIÓN C=B/TOTALB</b>	<b>PARTICIPACIÓN D=C*F5</b>	
1.-	ACUAMANALA DE M. H.	390,932	0.0050	0.5022%	6,367	
2.-	ATLTZAYANCA	109,773	0.0014	0.1410%	1,788	
3.-	AMAXAC DE GRO.	373,994	0.0048	0.4805%	6,091	
4.-	APETATITLAN DE A. C.	1,334,975	0.0171	1.7150%	21,742	
5.-	ARIZACO	12,420,026	0.1596	15.9556%	202,274	
6.-	ATLANGATEPEC	153,922	0.0020	0.1977%	2,507	
7.-	BENITO JUAREZ	85,246	0.0011	0.1095%	1,388	
8.-	CALPULALPAN	2,506,601	0.0322	3.2201%	40,823	
9.-	CHIAUTEMPAN	3,193,783	0.0410	4.1029%	52,014	
10.-	CONTLA DE J. C.	486,132	0.0062	0.6245%	7,917	
11.-	CUAPAXTLA	377,438	0.0048	0.4849%	6,147	
12.-	CUAXOMULCO	141,745	0.0018	0.1821%	2,308	
13.-	EL CARMEN TEQUEXQUITLA	565,994	0.0073	0.7271%	9,218	
14.-	EMILIANO ZAPATA	73,373	0.0009	0.0943%	1,195	
15.-	ESPAÑITA	71,536	0.0009	0.0919%	1,165	
16.-	HUAMANTLA	4,995,075	0.0642	6.4170%	81,350	
17.-	HUEYOTLIPAN	361,620	0.0046	0.4646%	5,889	
18.-	IXTACUXTLA DE M. M.	1,644,268	0.0211	2.1123%	26,779	
19.-	IXTENCO	184,376	0.0024	0.2369%	3,003	
20.-	LA MAGDALENA TLALTELULCO	594,708	0.0076	0.7640%	9,685	
21.-	LAZARO CARDENAS	29,073	0.0004	0.0373%	473	
22.-	MAZATECOCHCO DE J. M. M.	144,602	0.0019	0.1858%	2,355	
23.-	MUÑOZ DE D. A.	147,451	0.0019	0.1894%	2,401	
24.-	NANACAMILPA DE M. A.	865,247	0.0111	1.1116%	14,092	
25.-	NATIVITAS	296,057	0.0038	0.3803%	4,822	
26.-	PANOTLA	845,328	0.0109	1.0860%	13,767	
27.-	PAPALOTLA DE X.	2,661,105	0.0342	3.4186%	43,339	
28.-	SANCTORUM DE L. C.	381,281	0.0049	0.4898%	6,210	
29.-	SAN DAMIAN TEXOLOCO	57,708	0.0007	0.0741%	940	
30.-	SAN FCO. TETLANOHCAN	100,034	0.0013	0.1285%	1,629	
31.-	SAN JERONIMO ZACUALPAN	70,203	0.0009	0.0902%	1,143	
32.-	SAN JOSE TEACALCO	71,872	0.0009	0.0923%	1,171	
33.-	SAN JUAN HUACTZINCO	94,542	0.0012	0.1215%	1,540	
34.-	SAN LORENZO AXOCOMANITLA	77,795	0.0010	0.0999%	1,267	
35.-	SAN LUCAS TECOPILCO	83,134	0.0011	0.1068%	1,354	
36.-	SAN PABLO DEL MONTE	1,108,319	0.0142	1.4238%	18,050	
37.-	SANTA ANA NOPALUCAN	45,420	0.0006	0.0583%	740	
38.-	SANTA APOLONIA TEACALCO	23,198	0.0003	0.0298%	378	
39.-	SANTA CATARINA AYOMETLA	106,443	0.0014	0.1367%	1,734	
40.-	SANTA CRUZ QUILEHTLA	113,640	0.0015	0.1460%	1,851	
41.-	SANTA CRUZ TLAXCALA	1,258,223	0.0162	1.6164%	20,492	
42.-	SANTA ISABEL XILOXOXTLA	341,104	0.0044	0.4382%	5,555	
43.-	TENANCINGO	202,563	0.0026	0.2602%	3,299	
44.-	TEOLOCHOLCO	951,959	0.0122	1.2230%	15,504	
45.-	TEPETITLA DE LARDIZABAL	317,052	0.0041	0.4073%	5,164	
46.-	TEPEYANCO	389,526	0.0050	0.5004%	6,344	
47.-	TERRENATE	146,566	0.0019	0.1883%	2,387	
48.-	TETLA DE LA SOLIDARIDAD	4,468,483	0.0574	5.7405%	72,774	
49.-	TETLA TLAHUCA	72,776	0.0009	0.0935%	1,185	
50.-	TLAXCALA	18,671,125	0.2399	23.9862%	304,080	
51.-	TLAXCO	1,109,618	0.0143	1.4255%	18,071	
52.-	TOCATLÁN	177,274	0.0023	0.2277%	2,887	
53.-	TOTOLAC	1,712,104	0.0220	2.1995%	27,884	
54.-	TZOMPANTEPEC	628,801	0.0081	0.8078%	10,241	
55.-	XALOZTOC	1,812,370	0.0233	2.3283%	29,516	
56.-	XALTOCAN	1,149,815	0.0148	1.4771%	18,726	
57.-	XICOHTZINCO	1,275,454	0.0164	1.6385%	20,772	
58.-	YAUHQUEMEHCAN	3,129,682	0.0402	4.0206%	50,970	
59.-	ZACATELCO	2,348,003	0.0302	3.0164%	38,240	
60.-	ZITLALTEPEC DE T. S. S.	290,755	0.0037	0.3735%	4,735	
<b>TOTALES</b>		<b>77,841,219</b>	<b>1.0000</b>	<b>100.0000%</b>	<b>1,267,731</b>	


 <b>DETERMINACIÓN DEL FONDO RECAUDATORIO AGUA 10% (IV)</b> <b>DISTRIBUCIÓN DEL FONDO DE COMPENSACIÓN</b>						
			25,354,621	2,535,462		
JULIO-SEPTIEMBRE DE 2017						
NO.	MUNICIPIO	DERECHOS DE AGUA 2016 (A)	DERECHOS DE AGUA 2015 (B)	DINAMICA DE CRECIMIENTO C=(A/B)	FACTOR DE DISTRIBUCIÓN D=C/TOTAL C	PARTICIPACIÓN F=(D*G)
1.-	ACUAMANALA DE M. H.	50,016	50,016	1.0000	1.5578%	39,499
2.-	ATLZAYANCA	430,387	430,387	1.0000	1.5578%	39,499
3.-	AMAXAC DE GRO.	512,455	512,455	1.0000	1.5578%	39,499
4.-	APETA TITLAN DE A. C.	2,023,184	1,201,594	1.6837	2.6230%	66,506
5.-	ARZACO	28,768,593	28,768,593	1.0000	1.5578%	39,499
6.-	ATLANGATEPEC	300,472	273,040	1.1005	1.7144%	43,467
7.-	BENITO JUAREZ	492,578	492,578	1.0000	1.5578%	39,499
8.-	CALPULALPAN	8,220,521	8,220,521	1.0000	1.5578%	39,499
9.-	CHIAUTEMPAN	12,977,078	12,977,078	1.0000	1.5578%	39,499
10.-	CONTLA DE J. C.	630,716	520,913	1.2108	1.8862%	47,825
11.-	CUAIPAXTLA	740,190	740,190	1.0000	1.5578%	39,499
12.-	CUAXOMULCO	218,330	218,330	1.0000	1.5578%	39,499
13.-	EL CARMEN TEQUEXQUITLA	399,159	399,159	1.0000	1.5578%	39,499
14.-	EMILIANO ZAPATA	171,328	167,575	1.0224	1.5927%	40,383
15.-	ESPAÑITA	848,695	848,695	1.0000	1.5578%	39,499
16.-	HUAMANTLA	17,620,071	16,736,620	1.0528	1.6401%	41,584
17.-	HUEYOTLIPAN	1,359,581	1,359,581	1.0000	1.5578%	39,499
18.-	IXTACUILTLA DE M. M.	301,480	301,480	1.0000	1.5578%	39,499
19.-	IXTENCO	1,486,228	1,486,228	1.0000	1.5578%	39,499
20.-	LA MAGDALENA TLALTELULCO	689,364	689,365	1.0000	1.5578%	39,499
21.-	LAZARO CARDENAS	112,905	112,905	1.0000	1.5578%	39,499
22.-	MAZA TECOCHCO DE J. M. M.	546,043	402,693	1.3560	2.1124%	53,559
23.-	MUÑOZ DE D. A.	365,462	365,462	1.0000	1.5578%	39,499
24.-	NANACAMILPA DE M. A.	2,020,499	2,020,499	1.0000	1.5578%	39,499
25.-	NATIVITAS	142,082	142,082	1.0000	1.5578%	39,499
26.-	PANOTLA	861,497	820,665	1.0498	1.6354%	41,464
27.-	PAPALOTLA DE X.	973,449	973,449	1.0000	1.5578%	39,499
28.-	SANCTORUM DE L. C.	332,945	332,945	1.0000	1.5578%	39,499
29.-	SAN DAMIAN TEXOLOCO	514,056	514,056	1.0000	1.5578%	39,499
30.-	SAN FCO. TETLANOHCAN	953,365	953,365	1.0000	1.5578%	39,499
31.-	SAN JERONIMO ZACUALPAN	404,573	329,806	1.2267	1.9110%	48,453
32.-	SAN JOSE TEACALCO	678,822	678,823	1.0000	1.5578%	39,499
33.-	SAN JUAN HUACZINCO	388,845	388,845	1.0000	1.5578%	39,499
34.-	SAN LORENZO AXOCOMANITLA	191,300	191,300	1.0000	1.5578%	39,499
35.-	SAN LUCAS TECOPILCO	190,740	190,740	1.0000	1.5578%	39,499
36.-	SAN PABLO DEL MONTE	4,678,326	4,607,891	1.0153	1.5817%	40,102
37.-	SANTA ANA NOPALUCAN	121,180	120,460	1.0060	1.5672%	39,735
38.-	SANTA APOLONIA TEACALCO	149,147	149,147	1.0000	1.5578%	39,499
39.-	SANTA CATARINA AYOMETLA	243,755	238,145	1.0236	1.5945%	40,429
40.-	SANTA CRUZ QUILEHTLA	159,573	159,573	1.0000	1.5578%	39,499
41.-	SANTA CRUZ TLAXCALA	293,000	252,150	1.1620	1.8102%	45,898
42.-	SANTA ISABEL XILOXOXTLA	475,444	475,444	1.0000	1.5578%	39,499
43.-	TENANCINGO	359,520	359,520	1.0000	1.5578%	39,499
44.-	TEOLOCHOLCO	1,214,310	1,214,310	1.0000	1.5578%	39,499
45.-	TEPETITLA DE LA RDZABAL	608,479	608,479	1.0000	1.5578%	39,499
46.-	TEPEYANCO	179,288	157,925	1.1353	1.7686%	44,842
47.-	TERRENA TE	141,544	141,544	1.0000	1.5578%	39,499
48.-	TETLA DE LA SOLIDARIDAD	1,772,654	1,012,819	1.7502	2.7266%	69,131
49.-	TETLA TLALHUCA	672,936	672,936	1.0000	1.5578%	39,499
50.-	TLAXCALA	44,625,525	36,699,357	1.2160	1.8943%	48,029
51.-	TLAXCO	1,276,158	1,183,118	1.0786	1.6804%	42,605
52.-	TOCATLÁN	175,362	148,859	1.1780	1.8352%	46,531
53.-	TOTOLAC	1,001,432	912,359	1.0976	1.7099%	43,355
54.-	TZOMPANTEPEC	1,405,779	1,405,779	1.0000	1.5578%	39,499
55.-	XALOZTOC	1,101,341	610,429	1.8042	2.8107%	71,264
56.-	XALTOCAN	1,267,775	1,267,775	1.0000	1.5578%	39,499
57.-	XICOHTZINCO	932,416	932,416	1.0000	1.5578%	39,499
58.-	YAUHQUEMEHCAN	2,072,467	2,028,507	1.0217	1.5916%	40,355
59.-	ZACA TELCO	3,379,735	3,379,735	1.0000	1.5578%	39,499
60.-	ZITLALTEPEC DE T. S. S.	103,010	103,010	1.0000	1.5578%	39,499
<b>TOTALES</b>		<b>155,327,160</b>	<b>143,653,717</b>	<b>64.1911</b>	<b>100.0000%</b>	<b>2,535,462</b>


 <b>DETERMINACIÓN DEL FONDO NIVEL AGUA 5% (V)</b>					
<b>DISTRIBUCIÓN DEL FONDO DE COMPENSACIÓN</b>					
				25,354,621	1,267,731
<b>JULIO-SEPTIEMBRE DE 2017</b>					
NO.	MUNICIPIO	DERECHOS DE AGUA 2016 (A)	DINAMICA DE CRECIMIENTO B=(A/A)	FACTOR DE DISTRIBUCIÓN C=B/TOTALB	PARTICIPACIÓN D=C*F5
1.-	ACUAMANALA DE M. H.	50,016	0.0003	0.0322%	408
2.-	ATLTZAYANCA	430,387	0.0028	0.2771%	3,513
3.-	AMAXAC DE GRO.	512,455	0.0033	0.3299%	4,182
4.-	ARETATITLAN DE A. C.	2,023,184	0.0130	1.3025%	16,513
5.-	ARZACO	28,768,593	0.1852	18.5213%	234,800
6.-	ATLANGATEPEC	300,472	0.0019	0.1934%	2,452
7.-	BENITO JUAREZ	492,578	0.0032	0.3171%	4,020
8.-	CALPULALPAN	8,220,521	0.0529	5.2924%	67,093
9.-	CHIAUTEMPAN	12,977,078	0.0835	8.3547%	105,915
10.-	CONTLA DE J. C.	630,716	0.0041	0.4061%	5,148
11.-	CUAPIXTLA	740,190	0.0048	0.4765%	6,041
12.-	CUAXOMULCO	218,330	0.0014	0.1406%	1,782
13.-	EL CARMEN TEQUEXQUITLA	399,159	0.0026	0.2570%	3,258
14.-	EMILIANO ZAPATA	171,328	0.0011	0.1103%	1,398
15.-	ESPAÑITA	848,695	0.0055	0.5464%	6,927
16.-	HUAMANTLA	17,620,071	0.1134	11.3438%	143,809
17.-	HUEYOTLIPAN	1,359,581	0.0088	0.8753%	11,096
18.-	IXTACUIXTLA DE M. M.	301,480	0.0019	0.1941%	2,461
19.-	IXTENCO	1,486,228	0.0096	0.9568%	12,130
20.-	LA MAGDALENA TLALTELULCO	689,364	0.0044	0.4438%	5,626
21.-	LAZARO CARDENAS	112,905	0.0007	0.0727%	921
22.-	MAZATECOCHCO DE J. M. M.	546,043	0.0035	0.3515%	4,457
23.-	MUÑOZ DE D. A.	365,462	0.0024	0.2353%	2,983
24.-	NANACAMILPA DE M. A.	2,020,499	0.0130	1.3008%	16,491
25.-	NATIVITAS	142,082	0.0009	0.0915%	1,160
26.-	PANOTLA	861,497	0.0055	0.5546%	7,031
27.-	PAPALOTLA DE X.	973,449	0.0063	0.6267%	7,945
28.-	SANCTORUM DE L. C.	332,945	0.0021	0.2144%	2,717
29.-	SAN DAMIAN TEXOLOC	514,056	0.0033	0.3310%	4,196
30.-	SAN FCO. TETLANOHCAN	953,365	0.0061	0.6138%	7,781
31.-	SAN JERONIMO ZACUALPAN	404,573	0.0026	0.2605%	3,302
32.-	SAN JOSE TEACALCO	678,822	0.0044	0.4370%	5,540
33.-	SAN JUAN HUIACTZINCO	388,845	0.0025	0.2503%	3,174
34.-	SAN LORENZO AXOCOMANITLA	191,300	0.0012	0.1232%	1,561
35.-	SAN LUCAS TECOPILCO	190,740	0.0012	0.1228%	1,557
36.-	SAN PABLO DEL MONTE	4,678,326	0.0301	3.0119%	38,183
37.-	SANTA ANA NOPALUCAN	121,180	0.0008	0.0780%	989
38.-	SANTA APOLONIA TEACALCO	149,147	0.0010	0.0960%	1,217
39.-	SANTA CATARINA AYOMETLA	243,755	0.0016	0.1569%	1,989
40.-	SANTA CRUZ QUILEHTLA	159,573	0.0010	0.1027%	1,302
41.-	SANTA CRUZ TLAXCALA	293,000	0.0019	0.1886%	2,391
42.-	SANTA ISABEL XILOXOXTLA	475,444	0.0031	0.3061%	3,880
43.-	TENANCINGO	359,520	0.0023	0.2315%	2,934
44.-	TELOCHOLCO	1,214,310	0.0078	0.7818%	9,911
45.-	TEPETITLA DE LARDIZABAL	608,479	0.0039	0.3917%	4,966
46.-	TEPEYANCO	179,288	0.0012	0.1154%	1,463
47.-	TERRENATE	141,544	0.0009	0.0911%	1,155
48.-	TETLA DE LA SOLIDARIDAD	1,772,654	0.0114	1.1412%	14,468
49.-	TETLATLAHUCA	672,936	0.0043	0.4332%	5,492
50.-	TLAXCALA	44,625,525	0.2873	28.7300%	364,219
51.-	TLAXCO	1,276,158	0.0082	0.8216%	10,416
52.-	TOCATLÁN	175,362	0.0011	0.1129%	1,431
53.-	TOTOLAC	1,001,432	0.0064	0.6447%	8,173
54.-	TZOMPANTEPEC	1,405,779	0.0091	0.9050%	11,474
55.-	XALOZTOC	1,101,341	0.0071	0.7090%	8,989
56.-	XALTOCAN	1,267,775	0.0082	0.8162%	10,347
57.-	XICOHTZINCO	932,416	0.0060	0.6003%	7,610
58.-	YAUHQUEMEHCAN	2,072,467	0.0133	1.3343%	16,915
59.-	ZACATELCO	3,379,735	0.0218	2.1759%	27,584
60.-	ZITLALTEPEC DE T. S. S.	103,010	0.0007	0.0663%	841
<b>TOTALES</b>		<b>155,327,160</b>	<b>1.0000</b>	<b>100.0000%</b>	<b>1,267,731</b>


		TOTAL FONDO DE COMPENSACION					
JULIO-SEPTIEMBRE DE 2017							
MUNICIPIO	PARTICIPACION FONDO I (A)	PARTICIPACION FONDO II (B)	PARTICIPACION FONDO III (C)	PARTICIPACION FONDO IV (D)	PARTICIPACION FONDO V (E)	TOTAL A DISTRIB. DE JUL-SEP 2017	
1.- ACUAMANALA DE M. H.	82,617	38,111	6,367	39,499	408	167,001	
2.- ATLTZAYANCA	239,456	33,959	1,788	39,499	3,513	318,214	
3.- AMAXAC DE GRD.	155,389	41,645	6,091	39,499	4,182	246,806	
4.- AFETA TITLAN DE A. C.	212,935	36,814	21,742	66,506	16,513	354,508	
5.- ARZACO	1,096,312	35,524	202,274	39,499	234,800	1,608,409	
6.- ATLANGATEPEC	91,987	34,850	2,507	43,467	2,452	175,263	
7.- BENITO JUAREZ	84,192	45,421	1,388	39,499	4,020	174,520	
8.- CALPULALPAN	674,667	43,670	40,823	39,499	67,093	865,752	
9.- CHIAUTEMPAN	976,214	56,408	52,014	39,499	105,915	1,230,050	
10.- CONTLA DE J. C.	534,463	46,054	7,917	47,825	5,148	641,407	
11.- CUARAXTLA	213,855	61,747	6,147	39,499	6,041	327,289	
12.- CUAXOMULCO	73,511	41,045	2,308	39,499	1,782	158,145	
13.- EL CARMEN TEQUEXQUITLA	240,655	47,339	9,218	39,499	3,258	339,968	
14.- EMLIANO ZAPATA	63,597	33,321	1,195	40,383	1,398	139,895	
15.- ESPAÑITA	120,864	14,609	1,165	39,499	6,927	183,063	
16.- HUAMANTLA	1,295,191	50,433	81,350	41,584	143,809	1,612,368	
17.- HUEYOTLIPAN	203,230	49,745	5,889	39,499	11,096	309,460	
18.- IXTACUXTLA DE M. M.	534,380	46,998	26,779	39,499	2,461	650,115	
19.- IXTENCO	98,722	44,028	3,003	39,499	12,130	197,381	
20.- LA MAGDALENA TLALTZELULCO	263,160	38,826	9,685	39,499	5,626	356,797	
21.- LAZARO CARDENAS	43,267	36,201	473	39,499	921	120,362	
22.- MAZATECOCHCO DE J. M. M.	142,001	35,046	2,355	53,559	4,457	237,418	
23.- MUÑOZ DE D. A.	85,243	39,478	2,401	39,499	2,983	169,604	
24.- NANA CAMILPA DE M. A.	252,591	29,383	14,092	39,499	16,491	352,054	
25.- NATIVITAS	349,332	41,692	4,822	39,499	1,160	436,504	
26.- PANOTLA	378,628	48,988	13,767	41,464	7,031	489,878	
27.- PAPALOTLA DE X.	423,387	43,419	43,339	39,499	7,945	557,589	
28.- SANCTORUM DE L. C.	132,326	41,039	6,210	39,499	2,717	221,791	
29.- SAN DAMIAN TEXOLOC	77,653	29,173	940	39,499	4,196	151,459	
30.- SAN FCO. TETLANOHCAN	142,126	36,170	1,629	39,499	7,781	227,205	
31.- SAN JERONIMO ZACUALPAN	52,526	39,110	1,143	48,453	3,302	144,534	
32.- SAN JOSE TEACALCO	82,589	49,442	1,171	39,499	5,540	178,241	
33.- SAN JUAN HUACTZINCO	104,731	34,289	1,540	39,499	3,174	183,233	
34.- SAN LORENZO AXOCOMANITLA	78,336	35,287	1,267	39,499	1,561	155,950	
35.- SAN LUCAS TECOFILO	43,658	44,163	1,354	39,499	1,557	130,230	
36.- SAN PABLO DEL MONTE	1,077,042	39,423	18,050	40,102	38,183	1,212,800	
37.- SANTA ANA NOPALUCAN	108,385	36,233	740	39,735	989	186,081	
38.- SANTA APOLONIA TEACALCO	63,569	42,552	378	39,499	1,217	147,216	
39.- SANTA CATARINA AYOMETLA	122,942	49,979	1,734	40,429	1,989	217,073	
40.- SANTA CRUZ QUILEHTLA	99,963	35,668	1,851	39,499	1,302	178,283	
41.- SANTA CRUZ TLAXCALA	282,249	38,659	20,492	45,898	2,391	389,689	
42.- SANTA ISABEL XILOXOTLA	69,607	45,442	5,555	39,499	3,880	163,983	
43.- TENANINGO	178,954	33,481	3,299	39,499	2,934	258,167	
44.- TEOLOCHOLCO	339,948	44,350	15,504	39,499	9,911	449,211	
45.- TEPETITLA DE LA ROZABAL	293,655	37,819	5,164	39,499	4,966	381,103	
46.- TEPFYANCO	167,980	44,429	6,344	44,842	1,463	265,058	
47.- TERRENATE	205,614	31,812	2,387	39,499	1,155	280,467	
48.- TETLA DE LA SOLIDARIDAD	454,747	59,132	72,774	69,131	14,468	670,252	
49.- TETLATLHUCA	187,041	55,157	1,185	39,499	5,492	288,374	
50.- TLAXCALA	1,325,365	41,950	304,080	48,029	364,219	2,083,644	
51.- TLAXCO	593,110	43,733	18,071	42,605	10,416	707,935	
52.- TOCATLÁN	81,473	57,480	2,887	46,531	1,431	189,802	
53.- TOTOLAC	304,169	52,091	27,884	43,355	8,173	435,671	
54.- TZOMPANTEPEC	228,105	34,803	10,241	39,499	11,474	324,121	
55.- XALOZTOC	333,325	56,394	29,516	71,264	8,989	499,488	
56.- XALTOCAN	143,105	58,117	18,726	39,499	10,347	269,794	
57.- XICOHTZINCO	190,039	38,670	20,772	39,499	7,610	296,590	
58.- YAUHQUEMEHCAN	533,989	39,095	50,970	40,355	16,915	681,323	
59.- ZACATECO	595,202	41,932	38,240	39,499	27,584	742,457	
60.- ZITLALTEPEC DE T. S. S.	124,866	53,634	4,735	39,499	841	223,574	
<b>TOTAL:</b>	<b>17,748,235</b>	<b>2,535,462</b>	<b>1,267,731</b>	<b>2,535,462</b>	<b>1,267,731</b>	<b>25,354,621</b>	


		DETERMINACIÓN DE PARTICIPACION DE INGRESO POR INCENTIVO A LA VENTA FINAL DE GASOLINAS Y DIESEL		
JULIO-SEPTIEMBRE 2017				
PARTICIPACIONES FEDERALES	INGRESOS JUL-SEP 17	PORCENTAJE A REPARTIR	A MUNICIPIOS	
INCENTIVO A LA VENTA FINAL DE GASOLINAS Y DIESEL	43,322,810.82	20.00%	8,664,562.16	
<b>TOTAL</b>	<b>43,322,810.82</b>	<b>20.00%</b>	<b>8,664,562.16</b>	




 <b>DETERMINACIÓN DEL FONDO RECAUDATORIO PREDIAL 10% (II)</b> <b>DISTRIBUCION DE GASOLINAS Y DIESEL 2017</b>						
8,664,562						
866,456						
JULIO-SEPTIEMBRE 2017						
NO.	MUNICIPIO	PREDIAL DE 2016 (A)	PREDIAL DE 2015 (B)	DINAMICA DE CRECIMIENTO C=(A/B)	FACTOR DE DISTRIBUCIÓN D=C/TOTAL C	PARTICIPACIÓN F=(D*G5)
1.-	AQUAMANALA DE M. H.	390,932	435,082	0.8985	1.5031%	13,024
2.-	ATLIZAYANCA	109,773	137,109	0.8006	1.3394%	11,605
3.-	AMAXAC DE GRO.	373,994	380,912	0.9818	1.6425%	14,232
4.-	APETA TITLAN DE A. C.	1,334,975	1,538,107	0.8679	1.4520%	12,581
5.-	ARIZACO	12,420,026	14,829,283	0.8375	1.4011%	12,140
6.-	ATLANGATEPEC	153,922	187,337	0.8216	1.3745%	11,909
7.-	BENITO JUAREZ	85,246	79,605	1.0709	1.7914%	15,522
8.-	CALPULALPAN	2,506,601	2,434,586	1.0296	1.7224%	14,924
9.-	CHIAUTEMPAN	3,193,783	2,401,541	1.3299	2.2247%	19,276
10.-	CONTLA DE J. C.	486,132	447,722	1.0858	1.8164%	15,738
11.-	CUAPAXTLA	377,438	259,269	1.4558	2.4353%	21,101
12.-	CUAXOMULCO	141,745	146,478	0.9677	1.6188%	14,026
13.-	EL CARMEN TEQUEXQUITLA	565,994	507,127	1.1161	1.8671%	16,177
14.-	EMILIANO ZAPATA	73,373	93,398	0.7856	1.3142%	11,387
15.-	ESPAÑITA	71,536	207,702	0.3444	0.5762%	4,992
16.-	HUAMANTLA	4,995,075	4,200,973	1.1890	1.9891%	17,235
17.-	HUEYOTLIPAN	361,620	308,336	1.1728	1.9620%	17,000
18.-	IXTACUXTLA DE M. M.	1,644,268	1,483,954	1.1080	1.8536%	16,061
19.-	IXTENCO	184,376	177,623	1.0380	1.7365%	15,046
20.-	LA MAGDALENA TLALTELULCO	594,708	649,678	0.9154	1.5313%	13,268
21.-	LAZARO CARDENAS	29,073	34,063	0.8535	1.4278%	12,371
22.-	MAZATECOCHCO DE J. M. M.	144,602	175,008	0.8263	1.3822%	11,976
23.-	MUÑOZ DE D. A.	147,451	158,422	0.9308	1.5570%	13,491
24.-	NANACAMILPA DE M. A.	865,247	1,249,020	0.6927	1.1589%	10,041
25.-	NATIVITAS	296,057	301,196	0.9829	1.6443%	14,248
26.-	PANOTLA	845,328	731,910	1.1550	1.9321%	16,741
27.-	PAPALOTLA DE X.	2,661,105	2,599,583	1.0237	1.7125%	14,838
28.-	SANCTORUM DE L. C.	381,281	394,067	0.9676	1.6186%	14,025
29.-	SAN DAMIAN TEXOLOC	57,708	83,904	0.6878	1.1506%	9,969
30.-	SAN FCO. TETLANOHCAN	100,034	117,306	0.8528	1.4266%	12,361
31.-	SAN JERONIMO ZACUALPAN	70,203	76,137	0.9221	1.5425%	13,365
32.-	SAN JOSE TEACALCO	71,872	61,657	1.1657	1.9500%	16,896
33.-	SAN JUAN HUACIZINCO	94,542	116,946	0.8084	1.3524%	11,718
34.-	SAN LORENZO AXOCOMANITLA	77,795	93,510	0.8319	1.3917%	12,059
35.-	SAN LUCAS TECOPILCO	83,134	79,844	1.0412	1.7418%	15,092
36.-	SAN PABLO DEL MONTE	1,108,319	1,192,457	0.9294	1.5548%	13,472
37.-	SANTA ANA NOPALUCAN	45,420	53,170	0.8542	1.4291%	12,382
38.-	SANTA APOLONIA TEACALCO	23,198	23,123	1.0032	1.6783%	14,542
39.-	SANTA CATARINA AYOMETLA	106,443	90,335	1.1783	1.9712%	17,079
40.-	SANTA CRUZ QUILEHTLA	113,640	135,136	0.8409	1.4068%	12,189
41.-	SANTA CRUZ TLAXCALA	1,258,223	1,380,471	0.9114	1.5247%	13,211
42.-	SANTA ISABEL XILOXOXTLA	341,104	318,388	1.0713	1.7922%	15,529
43.-	TENANCOINGO	202,563	256,617	0.7894	1.3205%	11,442
44.-	TEOLOCHOLCO	951,959	910,433	1.0456	1.7492%	15,156
45.-	TEPETITLA DE LA RDZABAL	317,052	355,581	0.8916	1.4916%	12,924
46.-	TEPEYANCO	389,526	371,868	1.0475	1.7523%	15,183
47.-	TERRENATE	146,566	195,416	0.7500	1.2547%	10,871
48.-	TETLA DE LA SOLIDARIDAD	4,468,483	3,205,240	1.3941	2.3322%	20,207
49.-	TETLA TLAHUCA	72,776	55,964	1.3004	2.1754%	18,849
50.-	TLAXCALA	18,671,125	18,878,385	0.9890	1.6545%	14,336
51.-	TLAXCO	1,109,618	1,076,186	1.0311	1.7249%	14,945
52.-	TOCATLÁN	177,274	130,814	1.3552	2.2670%	19,643
53.-	TOTOLAC	1,712,104	1,394,087	1.2281	2.0545%	17,801
54.-	TZOMPANTEPEC	628,801	766,343	0.8205	1.3726%	11,893
55.-	XALOZTOC	1,812,370	1,363,117	1.3296	2.2242%	19,272
56.-	XALTOCAN	1,149,815	839,159	1.3702	2.2922%	19,861
57.-	XICOHTZINCO	1,275,454	1,398,994	0.9117	1.5252%	13,215
58.-	YALIHQUEMEHCAN	3,129,682	3,395,522	0.9217	1.5419%	13,360
59.-	ZACATELCO	2,348,003	2,375,061	0.9886	1.6538%	14,330
60.-	ZITLALTEPEC DE T. S. S.	290,755	229,939	1.2645	2.1153%	18,328
<b>TOTALES</b>		<b>77,841,219</b>	<b>77,570,197</b>	<b>59.7770</b>	<b>100.0000%</b>	<b>866,456</b>

 <b>DETERMINACIÓN DEL FONDO NIVEL PREDIAL 5% (III)</b> <b>DISTRIBUCIÓN DE GASOLINAS Y DIESEL 2017</b>						8,664,562	433,228
JULIO-SEPTIEMBRE 2017							
NO.	MUNICIPIO	PREDIAL DE 2016 (A)	DINAMICA DE CRECIMIENTO B=(A/A)	FACTOR DE DISTRIBUCIÓN C=B/TOTALB	PARTICIPACIÓN D=C*F5		
1.-	ACUAMANALA DE M. H.	390,932	0.0050	0.5022%	2,176		
2.-	ATLIZAYANCA	109,773	0.0014	0.1410%	611		
3.-	AMAXAC DE GRO.	373,994	0.0048	0.4805%	2,081		
4.-	APETA TITLAN DE A. C.	1,334,975	0.0171	1.7150%	7,430		
5.-	ARZACCO	12,420,026	0.1596	15.9556%	69,124		
6.-	ATLANGATEPEC	153,922	0.0020	0.1977%	857		
7.-	BENITO JUAREZ	85,246	0.0011	0.1095%	474		
8.-	CALPULALPAN	2,506,601	0.0322	3.2201%	13,951		
9.-	CHAUTEMPAN	3,193,783	0.0410	4.1029%	17,775		
10.-	CONTLA DE J. C.	486,132	0.0062	0.6245%	2,706		
11.-	CUAPA XTLA	377,438	0.0048	0.4849%	2,101		
12.-	CUAXOMULCO	141,745	0.0018	0.1821%	789		
13.-	EL CARMEN TEQUEXQUITLA	565,994	0.0073	0.7271%	3,150		
14.-	EMILIANO ZAPATA	73,373	0.0009	0.0943%	408		
15.-	ESPAÑITA	71,536	0.0009	0.0919%	398		
16.-	HUAMANTLA	4,995,075	0.0642	6.4170%	27,800		
17.-	HUEYOTLIPAN	361,620	0.0046	0.4646%	2,013		
18.-	IXTACUXTLA DE M. M.	1,644,268	0.0211	2.1123%	9,151		
19.-	IXTENCO	184,376	0.0024	0.2369%	1,026		
20.-	LA MAGDALENA TLALTELULCO	594,708	0.0076	0.7640%	3,310		
21.-	LAZARO CARDENAS	29,073	0.0004	0.0373%	162		
22.-	MAZATECOCHCO DE J. M. M.	144,602	0.0019	0.1858%	805		
23.-	MUÑOZ DE D. A.	147,451	0.0019	0.1894%	821		
24.-	NANACAMILPA DE M. A.	865,247	0.0111	1.1116%	4,816		
25.-	NATIVITAS	296,057	0.0038	0.3803%	1,648		
26.-	PANOTLA	845,328	0.0109	1.0860%	4,705		
27.-	PAPALOTLA DE X.	2,661,105	0.0342	3.4186%	14,810		
28.-	SANCTORUM DE L. C.	381,281	0.0049	0.4898%	2,122		
29.-	SAN DAMIAN TEXOLOC	57,708	0.0007	0.0741%	321		
30.-	SAN FCO. TETLANOHCAN	100,034	0.0013	0.1285%	557		
31.-	SAN JERONIMO ZACUALPAN	70,203	0.0009	0.0902%	391		
32.-	SAN JOSE TEACALCO	71,872	0.0009	0.0923%	400		
33.-	SAN JUAN HUACITZINCO	94,542	0.0012	0.1215%	526		
34.-	SAN LORENZO AXOCOMANITLA	77,795	0.0010	0.0999%	433		
35.-	SAN LUCAS TECOPILCO	83,134	0.0011	0.1068%	463		
36.-	SAN PABLO DEL MONTE	1,108,319	0.0142	1.4238%	6,168		
37.-	SANTA ANA NOPALUCAN	45,420	0.0006	0.0583%	253		
38.-	SANTA APOLODIA TEACALCO	23,198	0.0003	0.0298%	129		
39.-	SANTA CATARINA AYOMETLA	106,443	0.0014	0.1367%	592		
40.-	SANTA CRUZ QUILEHTLA	113,640	0.0015	0.1460%	632		
41.-	SANTA CRUZ TLAXCALA	1,258,223	0.0162	1.6164%	7,003		
42.-	SANTA ISABEL XILOXOXTLA	341,104	0.0044	0.4382%	1,898		
43.-	TENANINGO	202,563	0.0026	0.2602%	1,127		
44.-	TEOLOCHOLCO	951,959	0.0122	1.2230%	5,298		
45.-	TEPETITLA DE LA RDZABAL	317,052	0.0041	0.4073%	1,765		
46.-	TEPEYANCO	389,526	0.0050	0.5004%	2,168		
47.-	TERRENA TE	146,566	0.0019	0.1883%	816		
48.-	TETLA DE LA SOLIDARIDAD	4,468,483	0.0574	5.7405%	24,870		
49.-	TETLA TLAHUCA	72,776	0.0009	0.0935%	405		
50.-	TLAXCALA	18,671,125	0.2399	23.9862%	103,915		
51.-	TLAXCO	1,109,618	0.0143	1.4255%	6,176		
52.-	TOCATLÁN	177,274	0.0023	0.2277%	987		
53.-	TOTOLAC	1,712,104	0.0220	2.1995%	9,529		
54.-	TZOMPANTEPEC	628,801	0.0081	0.8078%	3,500		
55.-	XALOZTOC	1,812,370	0.0233	2.3283%	10,087		
56.-	XALTOCAN	1,149,815	0.0148	1.4771%	6,399		
57.-	XICOHTZINCO	1,275,454	0.0164	1.6385%	7,099		
58.-	YAUIHQUEMEHCAN	3,129,682	0.0402	4.0206%	17,418		
59.-	ZACATELCO	2,348,003	0.0302	3.0164%	13,068		
60.-	ZITLALTEPEC DE T. S. S.	290,755	0.0037	0.3735%	1,618		
<b>TOTALES</b>		<b>77,841,219</b>	<b>1.0000</b>	<b>100.0000%</b>	<b>433,228</b>		


 <b>DETERMINACIÓN DEL FONDO RECAUDATORIO AGUA 10% (IV)</b> <b>DISTRIBUCION DE GASOLINAS Y DIESEL 2017</b>						
			8,664,562	866,456		
JULIO-SEPTIEMBRE 2017						
NO.	MUNICIPIO	DERECHOS DE AGUA 2016 (A)	DERECHOS DE AGUA 2015 (B)	DINAMICA DE CRECIMIENTO C=(A/B)	FACTOR DE DISTRIBUCIÓN D=C/TOTAL C	PARTICIPACIÓN F=(D*G5)
1.-	ACUAMANALA DE M. H.	50,016	50,016	1.0000	1.5578%	13,498
2.-	ATLTZAYANCA	430,387	430,387	1.0000	1.5578%	13,498
3.-	AMAXAC DE GRO.	512,455	512,455	1.0000	1.5578%	13,498
4.-	APETA TITLAN DE A. C.	2,023,184	1,201,594	1.6837	2.6230%	22,727
5.-	APIZACO	28,768,593	28,768,593	1.0000	1.5578%	13,498
6.-	ATLANGATEPEC	300,472	273,040	1.1005	1.7144%	14,854
7.-	BENITO JUAREZ	492,578	492,578	1.0000	1.5578%	13,498
8.-	CALPULALPAN	8,220,521	8,220,521	1.0000	1.5578%	13,498
9.-	CHALTEMPAN	12,977,078	12,977,078	1.0000	1.5578%	13,498
10.-	CONTLA DE J. C.	630,716	520,913	1.2108	1.8862%	16,343
11.-	CUAIPAXTLA	740,190	740,190	1.0000	1.5578%	13,498
12.-	CUAXOMULCO	218,330	218,330	1.0000	1.5578%	13,498
13.-	EL CARMEN TEQUEXQUITLA	399,159	399,159	1.0000	1.5578%	13,498
14.-	EMLIANO ZAPATA	171,328	167,575	1.0224	1.5927%	13,800
15.-	ESPAÑITA	848,695	848,695	1.0000	1.5578%	13,498
16.-	HUAMANTLA	17,620,071	16,736,620	1.0528	1.6401%	14,211
17.-	HUEYOTLIPAN	1,359,581	1,359,581	1.0000	1.5578%	13,498
18.-	IXTACUIXTLA DE M. M.	301,480	301,480	1.0000	1.5578%	13,498
19.-	IXTENCO	1,486,228	1,486,228	1.0000	1.5578%	13,498
20.-	LA MAGDALENA TLALTELULCO	689,364	689,365	1.0000	1.5578%	13,498
21.-	LAZARO CARDENAS	112,905	112,905	1.0000	1.5578%	13,498
22.-	MAZA TECOCHO DE J. M. M.	546,043	402,693	1.3560	2.1124%	18,303
23.-	MUÑOZ DE D. A.	365,462	365,462	1.0000	1.5578%	13,498
24.-	NANACAMILPA DE M. A.	2,020,499	2,020,499	1.0000	1.5578%	13,498
25.-	NATIVITAS	142,082	142,082	1.0000	1.5578%	13,498
26.-	PANOTLA	861,497	820,665	1.0498	1.6354%	14,170
27.-	PAPALOTLA DE X.	973,449	973,449	1.0000	1.5578%	13,498
28.-	SANCTORUM DE L. C.	332,945	332,945	1.0000	1.5578%	13,498
29.-	SAN DAMIAN TEXOLOC	514,056	514,056	1.0000	1.5578%	13,498
30.-	SAN FCO. TETLANOHCAN	953,365	953,365	1.0000	1.5578%	13,498
31.-	SAN JERONIMO ZACUALPAN	404,573	329,806	1.2267	1.9110%	16,558
32.-	SAN JOSE TEACALCO	678,822	678,823	1.0000	1.5578%	13,498
33.-	SAN JUAN HUATZINCO	388,845	388,845	1.0000	1.5578%	13,498
34.-	SAN LORENZO AXOCOMANITLA	191,300	191,300	1.0000	1.5578%	13,498
35.-	SAN LUCAS TECOPILCO	190,740	190,740	1.0000	1.5578%	13,498
36.-	SAN PABLO DEL MONTE	4,678,326	4,607,891	1.0153	1.5817%	13,704
37.-	SANTA ANA NOPALUCAN	121,180	120,460	1.0060	1.5672%	13,579
38.-	SANTA APOLONIA TEACALCO	149,147	149,147	1.0000	1.5578%	13,498
39.-	SANTA CATERINA AYOMETLA	243,755	238,145	1.0236	1.5945%	13,816
40.-	SANTA CRUZ QUILEHTLA	159,573	159,573	1.0000	1.5578%	13,498
41.-	SANTA CRUZ TLAXCALA	293,000	252,150	1.1620	1.8102%	15,685
42.-	SANTA ISABEL XILOXOXTLA	475,444	475,444	1.0000	1.5578%	13,498
43.-	TENANCIINGO	359,520	359,520	1.0000	1.5578%	13,498
44.-	TEOLOCHOLCO	1,214,310	1,214,310	1.0000	1.5578%	13,498
45.-	TEPETITLA DE LARDIZABAL	608,479	608,479	1.0000	1.5578%	13,498
46.-	TEPEYANCO	179,288	157,925	1.1353	1.7686%	15,324
47.-	TERREANTE	141,544	141,544	1.0000	1.5578%	13,498
48.-	TETLA DE LA SOLIDARIDAD	1,772,654	1,012,819	1.7502	2.7266%	23,625
49.-	TETLA TLAHUCA	672,936	672,936	1.0000	1.5578%	13,498
50.-	TLAXCALA	44,625,525	36,699,357	1.2160	1.8943%	16,413
51.-	TLAXCO	1,276,158	1,183,118	1.0786	1.6804%	14,560
52.-	TOCATLÁN	175,362	148,859	1.1780	1.8352%	15,901
53.-	TOTOLAC	1,001,432	912,359	1.0976	1.7099%	14,816
54.-	TZOMPANTEPEC	1,405,779	1,405,779	1.0000	1.5578%	13,498
55.-	XALOZTOC	1,101,341	610,429	1.8042	2.8107%	24,353
56.-	XALTOCAN	1,267,775	1,267,775	1.0000	1.5578%	13,498
57.-	XICOHTZINCO	932,416	932,416	1.0000	1.5578%	13,498
58.-	YAHQUEMEHCAN	2,072,467	2,028,507	1.0217	1.5916%	13,791
59.-	ZACATELCO	3,379,735	3,379,735	1.0000	1.5578%	13,498
60.-	ZITLALTEPEC DE T. S. S.	103,010	103,010	1.0000	1.5578%	13,498
<b>TOTALES</b>		<b>155,327,160</b>	<b>143,653,717</b>	<b>64.1911</b>	<b>100.0000%</b>	<b>866,456</b>


 <b>DETERMINACIÓN DEL FONDO NIVEL AGUA 5% (V)</b> <b>DISTRIBUCION DE GASOLINAS Y DIESEL 2017</b> <span style="float: right;">8,664,562</span> <span style="float: right;">433,228</span> <b>JULIO-SEPTIEMBRE 2017</b>					
NO.	MUNICIPIO	DERECHOS DE AGUA 2016 (A)	DINAMICA DE CRECIMIENTO B=(A/A)	FACTOR DE DISTRIBUCIÓN C=B/TOTALB	PARTICIPACIÓN D=C*F5
1.-	ACUAMANALA DE M. H.	50,016	0.0003	0.0322%	140
2.-	ATLTZAYANCA	430,387	0.0028	0.2771%	1,200
3.-	AMAXAC DE GRO.	512,455	0.0033	0.3299%	1,429
4.-	APETATITLAN DE A. C.	2,023,184	0.0130	1.3025%	5,643
5.-	APIZACO	28,768,593	0.1852	18.5213%	80,239
6.-	ATLANGATEPEC	300,472	0.0019	0.1934%	838
7.-	BENITO JUA REZ	492,578	0.0032	0.3171%	1,374
8.-	CALPULALPAN	8,220,521	0.0529	5.2924%	22,928
9.-	CHIAUTEMPAN	12,977,078	0.0835	8.3547%	36,195
10.-	CONTLA DE J. C.	630,716	0.0041	0.4061%	1,759
11.-	CUAPIXTLA	740,190	0.0048	0.4765%	2,064
12.-	CUAXOMULCO	218,330	0.0014	0.1406%	609
13.-	EL CARMEN TEQUEXQUITLA	399,159	0.0026	0.2570%	1,113
14.-	EMLIANO ZAPATA	171,328	0.0011	0.1103%	478
15.-	ESPAÑITA	848,695	0.0055	0.5464%	2,367
16.-	HUAMANTLA	17,620,071	0.1134	11.3438%	49,145
17.-	HUEYOTLIPAN	1,359,581	0.0088	0.8753%	3,792
18.-	IXTACUIXTLA DE M. M.	301,480	0.0019	0.1941%	841
19.-	IXTENCO	1,486,228	0.0096	0.9568%	4,145
20.-	LA MAGDALENA TLALTELULCO	689,364	0.0044	0.4438%	1,923
21.-	LAZARO CARDENAS	112,905	0.0007	0.0727%	315
22.-	MAZATECOCHCO DE J. M. M.	546,043	0.0035	0.3515%	1,523
23.-	MUÑOZ DE D. A.	365,462	0.0024	0.2353%	1,019
24.-	NANACAMILPA DE M. A.	2,020,499	0.0130	1.3008%	5,635
25.-	NATIVITAS	142,082	0.0009	0.0915%	396
26.-	PANOTLA	861,497	0.0055	0.5546%	2,403
27.-	PAPALOTLA DE X.	973,449	0.0063	0.6267%	2,715
28.-	SANCTORUM DE L. C.	332,945	0.0021	0.2144%	929
29.-	SAN DAMIAN TEXOLOC	514,056	0.0033	0.3310%	1,434
30.-	SAN FCO. TETLANOHCAN	953,365	0.0061	0.6138%	2,659
31.-	SAN JERONIMO ZACUALPAN	404,573	0.0026	0.2605%	1,128
32.-	SAN JOSE TEACALCO	678,822	0.0044	0.4370%	1,893
33.-	SAN JUAN HUACTZINCO	388,845	0.0025	0.2503%	1,085
34.-	SAN LORENZO AXOCOMANITLA	191,300	0.0012	0.1232%	534
35.-	SAN LUCAS TECOPILCO	190,740	0.0012	0.1228%	532
36.-	SAN PABLO DEL MONTE	4,678,326	0.0301	3.0119%	13,048
37.-	SANTA ANA NOPALUCAN	121,180	0.0008	0.0780%	338
38.-	SANTA APOLONIA TEACALCO	149,147	0.0010	0.0960%	416
39.-	SANTA CATARINA AYOMETLA	243,755	0.0016	0.1569%	680
40.-	SANTA CRUZ QUILEHTLA	159,573	0.0010	0.1027%	445
41.-	SANTA CRUZ TLAXCALA	293,000	0.0019	0.1886%	817
42.-	SANTA ISABEL XILOXOTLA	475,444	0.0031	0.3061%	1,326
43.-	TENANCINGO	359,520	0.0023	0.2315%	1,003
44.-	TEOLOCHOLCO	1,214,310	0.0078	0.7818%	3,387
45.-	TEPETITLA DE LARDIZABAL	608,479	0.0039	0.3917%	1,697
46.-	TEPEYANCO	179,288	0.0012	0.1154%	500
47.-	TERRENATE	141,544	0.0009	0.0911%	395
48.-	TETLA DE LA SOLIDARIDAD	1,772,654	0.0114	1.1412%	4,944
49.-	TETLA TLAHUCA	672,936	0.0043	0.4332%	1,877
50.-	TLAXCALA	44,625,525	0.2873	28.7300%	124,467
51.-	TLAXCO	1,276,158	0.0082	0.8216%	3,559
52.-	TOCATLÁN	175,362	0.0011	0.1129%	489
53.-	TOTOLAC	1,001,432	0.0064	0.6447%	2,793
54.-	TZOMPANTEPEC	1,405,779	0.0091	0.9050%	3,921
55.-	XALOZTOC	1,101,341	0.0071	0.7090%	3,072
56.-	XALTOCAN	1,267,775	0.0082	0.8162%	3,536
57.-	XICOHTZINCO	932,416	0.0060	0.6003%	2,601
58.-	YAUHQUEMEHCAN	2,072,467	0.0133	1.3343%	5,780
59.-	ZACATELCO	3,379,735	0.0218	2.1759%	9,427
60.-	ZITLALTEPEC DE T. S. S.	103,010	0.0007	0.0663%	287
<b>TOTALES</b>		<b>155,327,160</b>	<b>1.0000</b>	<b>100.0000%</b>	<b>433,228</b>

 <b>TOTAL FONDO DE GASOLINAS Y DIESEL</b> <b>JULIO-SEPTIEMBRE DE 2017</b>							
	MUNICIPIO	PARTICIPACIÓN FONDO I (A)	PARTICIPACIÓN FONDO II (B)	PARTICIPACIÓN FONDO III (C)	PARTICIPACIÓN FONDO IV (D)	PARTICIPACIÓN FONDO V (E)	TOTAL A DISTRIE. JUL.-SEP. 2017
1.-	ACJAMANALA DE M. H.	28,233	13,024	2,176	13,498	140	57,070
2.-	ATLITZAYANCA	81,830	11,605	611	13,498	1,200	108,745
3.-	AMAXAC DE GRD.	53,102	14,232	2,081	13,498	1,429	84,342
4.-	APETA TITLAN DE A. C.	72,767	12,581	7,430	22,727	5,643	121,148
5.-	APZACO	374,648	12,140	69,124	13,498	80,239	549,650
6.-	ATLANGATEPEC	31,435	11,909	857	14,854	838	59,893
7.-	BENITO JUAREZ	28,771	15,522	474	13,498	1,374	59,640
8.-	CALPULALPAN	230,557	14,924	13,951	13,498	22,928	295,858
9.-	CHIAUTEMPAN	333,607	19,276	17,775	13,498	36,195	420,351
10.-	CONTLA DE J. C.	182,645	15,738	2,706	16,343	1,759	219,191
11.-	CUAPAXTLA	73,082	21,101	2,101	13,498	2,064	111,846
12.-	CUAXOMULCO	25,121	14,026	789	13,498	609	54,044
13.-	EL CARMEN TEQUEXQUITLA	82,240	16,177	3,150	13,498	1,113	116,179
14.-	EMILIANO ZAPATA	21,733	11,387	408	13,800	478	47,807
15.-	ESPAÑITA	41,304	4,992	398	13,498	2,367	62,559
16.-	HUAMANTLA	442,612	17,235	27,800	14,211	49,145	551,003
17.-	HUEYOTLIPAN	69,451	17,000	2,013	13,498	3,792	105,753
18.-	IXTACUXTLA DE M. M.	182,616	16,061	9,151	13,498	841	222,167
19.-	IXTENCO	33,737	15,046	1,026	13,498	4,145	67,452
20.-	LA MAGDALENA TLALTÉLULCO	89,931	13,268	3,310	13,498	1,923	121,930
21.-	LAZARO CARDENAS	14,786	12,371	162	13,498	315	41,132
22.-	MAZATECOCHCO DE J. M. M.	51,944	11,976	805	18,303	1,523	84,551
23.-	MUÑOZ DE D. A.	22,296	13,491	821	13,498	1,019	51,125
24.-	NANACAMILPA DE M. A.	86,319	10,041	4,816	13,498	5,635	120,309
25.-	NATIVITAS	119,379	14,248	1,648	13,498	396	149,169
26.-	PANOTLA	129,390	16,741	4,705	14,170	2,403	167,409
27.-	PAPALOTLA DE X.	144,686	14,838	14,810	13,498	2,715	190,548
28.-	SANCTORUM DE L. C.	45,220	14,025	2,122	13,498	929	75,794
29.-	SAN DAMIAN TEXOLOC	26,537	9,969	321	13,498	1,434	51,759
30.-	SAN FCO. TETLANOHCAN	51,987	12,361	557	13,498	2,659	81,061
31.-	SAN JERONIMO ZACUALPAN	17,950	13,365	391	16,558	1,128	49,392
32.-	SAN JOSE TEACALCO	28,223	16,896	400	13,498	1,893	60,911
33.-	SAN JUAN HUAJTZINCO	35,790	11,718	526	13,498	1,085	62,617
34.-	SAN LORENZO AXOCOMANTLA	26,770	12,059	433	13,498	534	53,294
35.-	SAN LUCAS TECOPILCO	14,919	15,092	463	13,498	532	44,504
36.-	SAN PABLO DEL MONTE	368,063	13,472	6,168	13,704	13,048	414,456
37.-	SANTA ANA NOPALUCAN	37,039	12,382	253	13,579	338	63,591
38.-	SANTA APOLOMIA TEACALCO	21,724	14,542	129	13,498	416	50,309
39.-	SANTA CATARINA AYOMETLA	42,014	17,079	592	13,816	680	74,181
40.-	SANTA CRUZ QUILÉHTLA	34,161	12,189	632	13,498	445	60,925
41.-	SANTA CRUZ TLAXCALA	96,454	13,211	7,003	15,685	817	133,170
42.-	SANTA ISABEL XILOXOXTLA	23,787	15,529	1,898	13,498	1,326	56,039
43.-	TENANQUINGO	61,155	11,442	1,127	13,498	1,003	88,225
44.-	TEOLOCHOLCO	116,172	15,156	5,298	13,498	3,387	153,511
45.-	TEPETITLA DE LA RDZABAL	100,352	12,924	1,765	13,498	1,697	130,236
46.-	TEPEYANCO	57,405	15,183	2,168	15,324	500	90,580
47.-	TERRENATE	70,266	10,871	816	13,498	395	95,846
48.-	TETLA DE LA SOLIDARIDAD	155,403	20,207	24,870	23,625	4,944	229,049
49.-	TETLATLAHUCA	63,919	18,849	405	13,498	1,877	98,548
50.-	TLAXCALA	452,924	14,336	103,915	16,413	124,467	712,054
51.-	TLAXCO	202,687	14,945	6,176	14,560	3,559	241,926
52.-	TOCATLÁN	27,842	19,643	987	15,901	489	64,862
53.-	TOTOLAC	103,945	17,801	9,529	14,816	2,793	148,884
54.-	TZOMPANTEPEC	77,952	11,893	3,500	13,498	3,921	110,764
55.-	XALOZTOC	113,909	19,272	10,087	24,353	3,072	170,693
56.-	XALTOCAN	48,904	19,861	6,399	13,498	3,536	92,198
57.-	XICOHTZINCO	64,943	13,215	7,099	13,498	2,601	101,355
58.-	YAUHQUEMEHCAN	182,483	13,360	17,418	13,791	5,780	232,832
59.-	ZACATELCO	203,401	14,330	13,068	13,498	9,427	253,724
60.-	ZITLALTEPEC DE T. S. S.	42,671	18,328	1,618	13,498	287	76,403
<b>TOTAL:</b>		<b>6,065,194</b>	<b>866,456</b>	<b>433,228</b>	<b>866,456</b>	<b>433,228</b>	<b>8,664,562</b>

**SEXTO.** De conformidad con el numeral 5, fracción III de los Lineamientos para la Publicación de la Información a que se refiere el artículo 6 de la Ley de Coordinación Fiscal, se da a conocer el resumen del ajuste trimestral de participaciones a municipios por el periodo julio-septiembre de 2017, considerando las

participaciones, Fondo de Compensación e Incentivo a la Venta Final de Gasolinas y Diésel, así como el Anexo VI de los Lineamientos, que contiene el total del ajuste de participaciones a municipios por el período julio-septiembre de 2017.

 <b>RESUMEN DEL TERCER AJUSTE TRIMESTRAL (PARTICIPACIONES, GASOLINAS Y DIESEL Y FOCO)</b> <b>A MUNICIPIOS JULIO-SEPTIEMBRE 2017</b>					
No.	MUNICIPIO	AJUSTE JUL-SEP 2017	FOCO JUL-SEP 2017	GAS Y DIESEL JUL- SEP 2017	TOTAL
1.-	ACUAMANALA DE M. H.	224,022	167,001	57,070	448,094
2.-	ATL TZAYANCA	265,995	318,214	108,745	692,954
3.-	AMAXAC DE GRO.	267,236	246,806	84,342	598,384
4.-	APETATITLAN DE A. C.	381,333	354,508	121,148	856,990
5.-	APIZACO	1,242,833	1,608,409	549,650	3,400,892
6.-	ATLANGATEPEC	220,652	175,263	59,893	455,808
7.-	BENITO JUAREZ	237,436	174,520	59,640	471,596
8.-	CALPULALPAN	593,278	865,752	295,858	1,754,888
9.-	CHIAUTEMPAN	787,950	1,230,050	420,351	2,438,351
10.-	CONTLA DE J. C.	421,136	641,407	219,191	1,281,734
11.-	CUAPIAXTLA	332,706	327,289	111,846	771,841
12.-	CUAXOMULCO	207,222	158,145	54,044	419,412
13.-	EL CARMEN TEQUEXQUITLA	312,371	339,968	116,179	768,518
14.-	EMILIANO ZAPATA	199,470	139,895	47,807	387,172
15.-	ESPAÑITA	190,280	183,063	62,559	435,902
16.-	HUAMANTLA	980,144	1,612,368	551,003	3,143,514
17.-	HUEYOTLIPAN	310,417	309,460	105,753	725,629
18.-	IXTACUIXTLA DE M. M.	429,271	650,115	222,167	1,301,553
19.-	IXTENCO	254,305	197,381	67,452	519,138
20.-	LA MAGDALENA TLALTELULCO	307,599	356,797	121,930	786,326
21.-	LAZARO CARDENAS	189,535	120,362	41,132	351,029
22.-	MAZATECOCHCO DE J. M. M.	276,156	237,418	84,551	598,124
23.-	MUÑOZ DE D. A.	215,470	169,604	51,125	436,199
24.-	NANACAMILPA DE M. A.	305,459	352,054	120,309	777,822
25.-	NATIMTAS	321,099	436,504	149,169	906,772
26.-	PANOTLA	377,440	489,878	167,409	1,034,727
27.-	PAPALOTLA DE X.	425,640	557,589	190,548	1,173,777
28.-	SANCTORUM DE L. C.	253,213	221,791	75,794	550,797
29.-	SAN DAMIAN TEXOLOC	197,179	151,459	51,759	400,397
30.-	SAN FCO. TETLANOHCAN	249,839	227,205	81,061	558,106
31.-	SAN JERONIMO ZACUALPAN	224,487	144,534	49,392	418,414
32.-	SAN JOSE TEACALCO	246,375	178,241	60,911	485,526
33.-	SAN JUAN HUACZINCO	221,125	183,233	62,617	466,975
34.-	SAN LORENZO AXOCOMANITLA	230,115	155,950	53,294	439,359
35.-	SAN LUCAS TECOPILCO	210,906	130,230	44,504	385,640
36.-	SAN PABLO DEL MONTE	613,172	1,212,800	414,456	2,240,428
37.-	SANTA ANA NOPALUCAN	221,776	186,081	63,591	471,448
38.-	SANTA APOLONIA TEACALCO	215,792	147,216	50,309	413,316
39.-	SANTA CATARINA AYOMETLA	262,043	217,073	74,181	553,297
40.-	SANTA CRUZ QUILEHTLA	220,099	178,283	60,925	459,307
41.-	SANTA CRUZ TLAXCALA	341,569	389,689	133,170	864,429
42.-	SANTA ISABEL XILOXOTLA	238,153	163,983	56,039	458,175
43.-	TENANCINGO	250,042	258,167	88,225	596,433
44.-	TEOLOCHOLCO	362,331	449,211	153,511	965,053
45.-	TEPETITLA DE LARDIZABAL	307,613	381,103	130,236	818,952
46.-	TEPEYANCO	285,600	265,058	90,580	641,238
47.-	TERRENATE	251,733	280,467	95,846	628,046
48.-	TETLA DE LA SOLIDARIDAD	597,729	670,252	229,049	1,497,030
49.-	TETLATLAHUCA	302,341	288,374	98,548	689,263
50.-	TLAXCALA	1,737,691	2,083,644	712,054	4,533,390
51.-	TLAXCO	443,142	707,935	241,926	1,393,003
52.-	TOCATLÁN	275,928	189,802	64,862	530,593
53.-	TOTOLAC	388,862	435,671	148,884	973,418
54.-	TZOMPANTEPEC	292,039	324,121	110,764	726,923
55.-	XALOZTOC	475,108	499,488	170,693	1,145,289
56.-	XALTOCAN	328,019	269,794	92,198	690,011
57.-	XICOHTZINCO	303,662	296,590	101,355	701,607
58.-	YAUHQUEMEHCAN	484,762	681,323	232,832	1,398,917
59.-	ZACATELCO	497,855	742,457	253,724	1,494,036
60.-	ZITLALTEPEC DE T. S. S.	271,713	223,574	76,403	571,690
<b>TOTAL</b>		<b>22,078,471</b>	<b>25,354,621</b>	<b>8,864,562</b>	<b>56,097,654</b>

		ANEXO VI	
SALDOS DERIVADOS DEL AJUSTE DE PARTICIPACIONES FEDERALES Y ESTATALES DEL PERIODO JULIO-SEPTIEMBRE 2017			
MUNICIPIO	FONDO ESTATAL PARTICIPABLE PROVISIONAL JUL-SEP 2017	FONDO ESTATAL PARTICIPABLE DEFINITIVO JUL-SEP 2017	TOTAL
ACUAMANALA DE M. H.	3,499,246	3,947,340	448,094
ATLIZAYANCA	6,327,210	7,020,163	692,954
AMAXAC DE GRO.	4,420,057	5,018,441	598,384
APETATITLAN DE A. C.	5,556,664	6,413,653	856,990
APIZACO	23,373,892	26,774,784	3,400,892
ATLANGATEPEC	4,815,942	5,271,751	455,808
BENITO JUAREZ	3,637,157	4,108,754	471,596
CALPULALPAN	11,671,937	13,426,825	1,754,888
CHIAUTEMPAN	15,539,739	17,978,090	2,438,351
CONTLA DE J. C.	8,581,100	9,862,833	1,281,734
CUAPIAXTLA	5,452,631	6,224,472	771,841
CUAXOMULCO	4,150,232	4,569,644	419,412
EL CARMEN TEQUEXQUITLA	5,609,738	6,378,256	768,518
EMILIANO ZAPATA	3,281,881	3,669,053	387,172
ESPAÑITA	4,199,092	4,634,995	435,902
HUAMANTLA	19,289,534	22,433,048	3,143,514
HUEYOTLIPAN	5,477,384	6,203,013	725,629
IXTACUXTLA DE M. M.	9,182,134	10,483,687	1,301,553
IXTENCO	4,420,530	4,939,668	519,138
LA MAGDALENA TLALTELULCO	5,713,345	6,499,671	786,326
LAZARO CARDENAS	3,612,965	3,963,995	351,029
MAZATECOCHCO DE J. M. M.	4,373,761	4,971,886	598,124
MUÑOZ DE D. A.	3,496,625	3,932,824	436,199
NANACAMILPA DE M. A.	6,280,391	7,058,214	777,822
NATIMTAS	7,308,291	8,215,062	906,772
PANOTLA	7,382,116	8,416,844	1,034,727
PAPALOTLA DE X.	8,186,024	9,359,801	1,173,777
SANCTORUM DE L. C.	4,358,143	4,908,941	550,797
SAN DAMIAN TEXOLOC	3,893,049	4,293,447	400,397
SAN FCO. TETLANOHCAN	4,804,244	5,362,349	558,106
SAN JERONIMO ZACUALPAN	3,860,392	4,278,806	418,414
SAN JOSE TEACALCO	3,857,620	4,343,146	485,526
SAN JUAN HUACTZINCO	3,874,141	4,341,116	466,975
SAN LORENZO AXOCOMANITLA	3,410,520	3,849,879	439,359
SAN LUCAS TECOPILCO	3,235,661	3,621,302	385,640
SAN PABLO DEL MONTE	14,306,203	16,546,631	2,240,428
SANTA ANA NOPALUCAN	3,983,637	4,455,084	471,448
SANTA APOLONIA TEACALCO	3,276,137	3,689,453	413,316
SANTA CATARINA AYOMETLA	4,206,702	4,759,999	553,297
SANTA CRUZ QUILEHTLA	3,707,294	4,166,601	459,307
SANTA CRUZ TLAXCALA	5,782,738	6,647,167	864,429
SANTA ISABEL XILOXOTLA	3,405,536	3,863,711	458,175
TENANCINGO	4,888,075	5,484,507	596,433
TEOLOCHOLCO	6,497,964	7,463,017	965,053
TEPETITLA DE LARDIZABAL	5,911,501	6,730,453	818,952
TEPEYANCO	4,523,167	5,164,405	641,238
TERRENATE	5,146,964	5,775,010	628,046
TETLA DE LA SOLIDARIDAD	8,135,159	9,632,189	1,497,030
TETLATLAHUCA	4,733,123	5,422,386	689,263
TLAXCALA	26,392,416	30,925,806	4,533,390
TLAXCO	10,055,077	11,448,080	1,393,003
TOCATLAN	3,549,389	4,079,982	530,593
TOTOLAC	6,929,914	7,903,332	973,418
TZOMPANTEPEC	6,259,178	6,986,101	726,923
XALOZTOC	6,769,170	7,914,460	1,145,289
XALTOCAN	4,668,592	5,358,603	690,011
XICOHTZINCO	5,002,984	5,704,590	701,607
YAUHQUEMEHCAN	8,559,843	9,958,760	1,398,917
ZACATELCO	10,065,427	11,559,463	1,494,036
ZITLALTEPEC DE T. S. S.	4,259,156	4,830,847	571,690
<b>TOTAL</b>	<b>397,148,737</b>	<b>453,246,391</b>	<b>56,097,654</b>

El presente Acuerdo se emite en la Ciudad de Tlaxcala de Xicohténcatl, Tlax., a los once días del mes de octubre del año dos mil diecisiete.

**La Secretaria de Planeación y Finanzas del Gobierno del Estado de Tlaxcala.**

**ING. MARÍA ALEJANDRA MARISELA NANDE ISLAS.**

**Rúbrica**

\* \* \* \* \*

***PUBLICACIONES OFICIALES***

\* \* \* \* \*